

**DIPARTIMENTO
DEL TERRITORIO**

DIVISIONE DELLO SVILUPPO
TERRITORIALE E DELLA
MOBILITA'

SEZIONE DELLO
SVILUPPO TERRITORIALE

Comune di Stabio

**Piano di utilizzazione
cantonale (PUC)
Discarica di tipo B di Stabio
(tappa 3)**

(art. 44 e segg. Lst)

Piano delle zone
Piano dell'urbanizzazione

Approvazione del
Gran Consiglio del

con decreto del

Data Giugno 2018

Risoluzione CdS n. del

PER IL CONSIGLIO DI STATO

Il Presidente Il Cancelliere
C. Zali A. Coduri

Scala 1:2500


Dimensioni 591 x 630 mm


LEGENDA

 Perimetro del PUC

Piano delle zone

 Zona per discarica

 Area per discarica (Tappe 1 e 2)

 Area per discarica (Tappa 3)


Piano dell'urbanizzazione

 Strada di servizio - SS

Superfici non disciplinate dal PUC

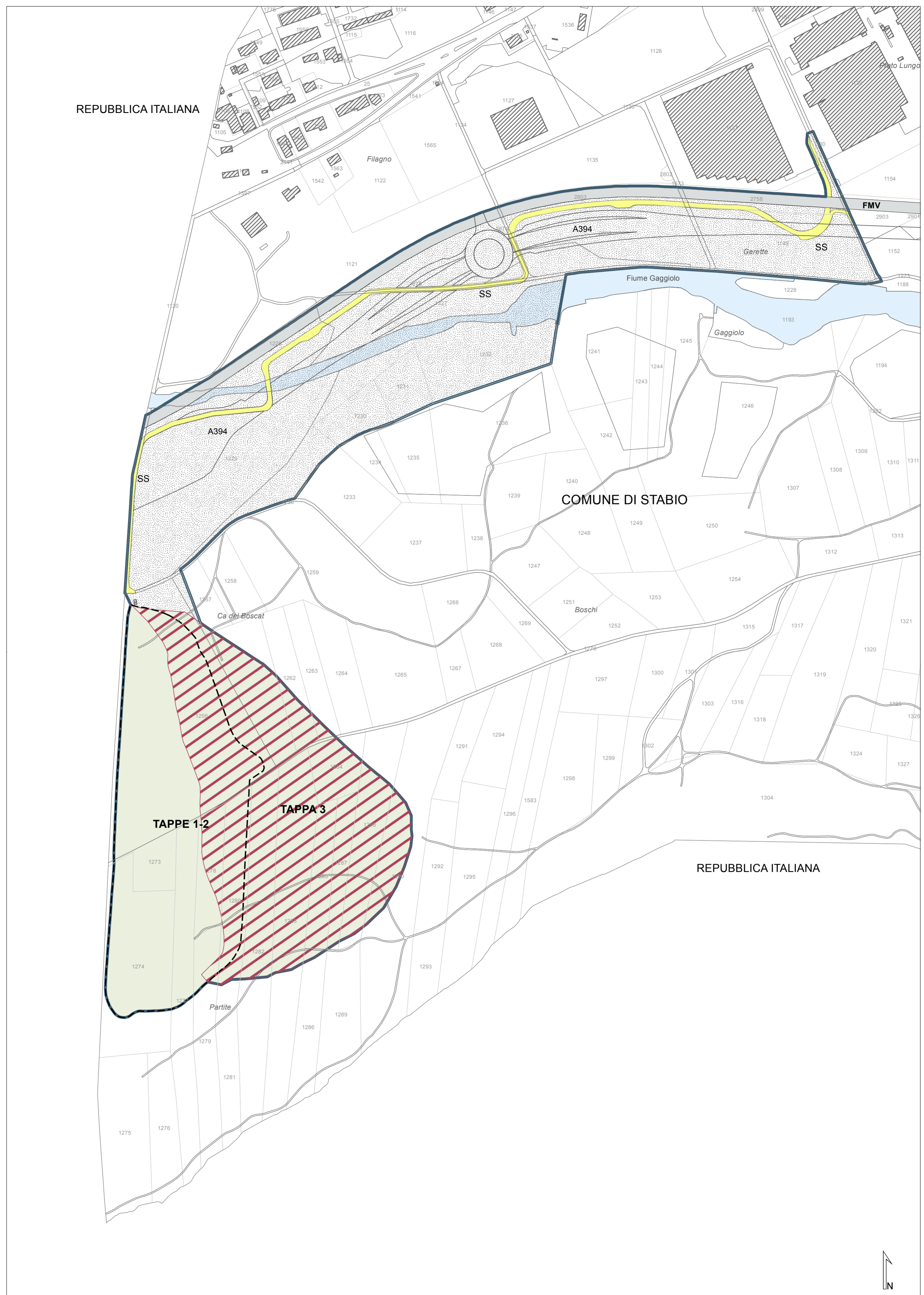
 PR Comunale

 FMV

 Corso d'acqua

 Confine

REPUBBLICA ITALIANA



REPUBBLICA ITALIANA

