



CITTA' DI CAVALLINO

(Prov. di Lecce)



Ministero dell'Ambiente e della Tutela del Territorio e
del Mare - Direzione Generale Valutazioni Ambientali

Prot. n 2011/11109

E. prot DVA - 2011 - 0023185 del 15/09/2011

del 13.09.2011

Trasmesso ad esclusivo mezzo fax ai sensi dell'art. 7 comma 3 del D.P.R. 403/98.

Urgente per la conferenza di servizi del 15.09.2011

??

TE
R
14.9.11

Spett.le
Ministero dell'Ambiente e
della Tutela del Territorio e del mare
Direzione Generale per le Valutazioni ambientali
Divisione II- Sistemi di Valutazione Ambientale
Via Cristoforo Colombo 44
00187- Roma

Alla cortese attenzione del Dr. Fornari Dario
Fax 06.57225994

E p.c.

Alla Soc. TAP - Trans Adriatic Pipeline AG- Italia
Via IV Novembre 149
00187 Roma
Fax 06.454694444

Al sig. Sindaco del Comune di Melendugno
Fax 0832.832545

Al sig. Sindaco del Comune di Vernole
Fax 0832.892522

Al sig. Sindaco del Comune di Castri di Lecce
Fax 0832.826510

Al sig. Sindaco del Comune di Lizzanello
Fax 0832.654885

Al sig. Sindaco del Comune di San Donato di Lecce
Fax 0832.657508

Oggetto: Progetto per il gasdotto TAP. Riferimento LT-TAPIT-ITSK-00028

Con riferimento alla realizzazione del gasdotto individuato nel progetto distinto in oggetto nonché alla nota datata 10 maggio 2011 ed indirizzata a codesto Ministero, della quale si allega copia, si fa presente quanto segue.

1) Il progetto in questione è stato illustrato al Comune di Cavallino da parte della Ditta proponente, nella fattispecie TAP, nel corso di un'apposita riunione tenutasi presso la sede municipale nello scorso mese di agosto 2011. Nel corso dell'incontro i rappresentanti di questo Comune non mancarono di evidenziare peculiarità e criticità del territorio (vincolo paesaggistico, destinazione dello strumento urbanistico, esigenze di tutela del paesaggio e delle emergenze storico-paesaggistiche ed ambientali), che evidentemente non erano state valutate e considerate nella redazione dello stesso progetto, costituendo addirittura fatti nuovi per i rappresentanti TAP e che, secondo quanto da loro stessi dichiarato, avevano avuto modo di apprendere solo nel corso dell'incontro. Alla luce di siffatte circostanze, i rappresentanti del Comune di Cavallino sollecitavano e richiedevano una riconsiderazione del progetto, in particolare del tracciato, e comunque una puntuale valutazione delle interferenze che quest'ultimo di certo avrebbe incontrato nella fase della realizzazione, soprattutto per i manufatti esistenti, per i numerosi impianti fotovoltaici e per le loro opere accessorie (cavidotti e connessioni).

L'incontro si chiudeva con la più ampia rassicurazione da parte della TAP che l'ipotesi progettuale sarebbe stata oggetto di approfondimento ed eventuale modifica, in considerazione delle criticità evidenziate, e che sarebbero state puntualmente comunicate al Comune le determinazioni adottate in merito.

2) Ragion per cui si è ancora in attesa di conoscere le decisioni della TAP riguardo alle predette circostanze, nonché con riferimento alle più volte evidenziate (dal Comune alla stessa TAP) situazioni complessive del territorio di Cavallino, che vede ampissime aree sottoposte a vincoli di diversa natura (archeologico, ambientale, paesaggistico, ecc.) nonché la presenza di ben tre rilevanti impianti di trattamento rifiuti che servono i comuni dell'intera provincia di Lecce oltre a quella del depuratore consortile che serve i comuni di Cavallino, Lizzanello e San Donato.

Duole dover rilevare che allo stato non risulti che la TAP abbia preso nella sia pur minima considerazione siffatti elementi né che li abbia comunque rilevati e valutati nello studio di impatto ambientale,

che sotto questo profilo si appalesa pertanto estremamente carente e quindi inidoneo ad assolvere alla funzione assegnatagli dalla normativa vigente.

Questo Comune, avendo appresa notizia purtroppo solo dalla stampa nella giornata del 10 c.m. della conferenza di servizi che si svolgerà il 15 p.v., non può allo stato e con riserva di meglio e più approfonditamente argomentare in seguito, osservare quanto segue:

a) L'ipotesi di tracciato del gasdotto nel segmento che attraversa il territorio di questo Comune non evidenzia e considera la presenza di alcune criticità e vincoli. Più precisamente, l'area in questione presenta alcune strutture (muretti a secco, "pagliare") ed una morfologia che la rendono di particolare pregio paesaggistico. Infatti, l'area interessata è la prosecuzione della catena delle "Murge" (che attraversa il Salento) e costituisce la "Cresta" della catena stessa, perfettamente leggibile dalla copia cartografica prodotta ma stranamente non evidenziata nello stesso progetto. A suo tempo, inoltre, una porzione dell'area interessata dall'attraversamento, è stata sottoposta a vincolo con il PUTT/P approvato dalla Regione Puglia, quale zona distinguibile "C" e quindi sottoposta alle norme di tutela dettate dal Piano stesso, anche con riferimento ai cigli di scarpata. La stessa zona è stata riconosciuta di rilevante interesse ambientale anche dal vigente Prg che l'ha definita "E 7" - Ambito Agricolo di Salvaguardia Ambientale. L'importanza paesaggistica e storica del territorio è resa ancor più evidente dalla presenza in loco della Masseria di Ussano, parte della quale è già di proprietà di questo Comune e per il recupero della stessa è stato richiesto finanziamenti POR. Ed in futuro l'Ente provvederà ad acquisire anche la restante porzione. Vale la pena ricordare che, nelle immediate vicinanze della masseria in questione, insiste una necropoli di età medioevale e testimonianze archeologiche di antichi insediamenti.

I due tracciati alternativi risultano essere addirittura improponibili ed irrealizzabili, e come tali inidonei anche a poter essere - sia pur in astratto - valutati come possibili tracciati, in quanto attraverserebbero gli abitati dei centri di Cavallino e Galugnano. Dalla documentazione fotografica non si evidenzia quale sia la zona compresa tra la SS 16 Maglie e la via Leuca in direzione Galugnano. Siffatta omissione non consente di operare alcuna valutazione in merito al tratto considerato.

b) Dagli elaborati grafici allegati, non risulta alcun rilievo e profilo altimetrico dell'area interessata. Carenza assai sostanziale, che qualora colmata permetterebbe di meglio individuare i punti di criticità dovuti all'eventuale andamento non pianeggiante del territorio.

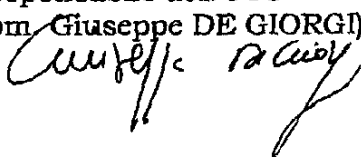
c) Da quanto esposto è necessario procedere alla verifica puntuale del tracciato alternativo "O", mirata al rilievo esatto delle

eventuali interferenze esistenti lungo il tracciato stesso ed all'approfondimento di eventuali soluzioni alternative compresa l'eventuale opzione "0" (indisponibilità del territorio di Cavallino all'attraversamento della condotta). Rilevo che questa Amministrazione sta provvedendo a far redigere da un proprio tecnico di fiducia e che potrebbe svilupparsi in un eventuale rilievo in contraddittorio con il proponente, ove fosse manifestata la disponibilità.

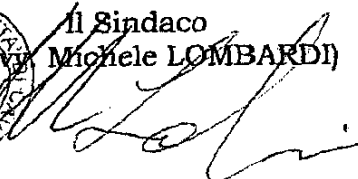
Il Comune di Cavallino si riserva comunque ed in ogni caso di impugnare ogni provvedimento nelle sedi opportune, qualora si evidenziassero lesioni degli interessi legittimi dello stesso Ente, del territorio e della Comunità amministrata.

Distinti saluti

Il Responsabile dell'UTC
(Geom. Giuseppe DE GIORGI)



Il Sindaco
(Michele LOMBARDI)



Allegati. ut supra

TAP

Trans Adriatic Pipeline

*Scalera
Vice Sen
N. L. L.*

COMUNE DI CAVALLINO
Provincia di Lecce
Prot. 20110008323 del 24-06-2011
Uff. carico Sindaco
A
Cat. 2 Class. 1

Spett. le
Ministero dell'Ambiente e della Tutela del Territorio e
del Mare
Direzione Generale per le Valutazioni Ambientali
Divisione II – Sistemi di Valutazione Ambientale
Via Cristoforo Colombo 44
00187 – Roma

Riferimento: LT-TAP-ITG-00015
Tel: +39 06 45 46 941
E-Mail: paolo.pasteris@tap-ag.com

Roma, 10.05.2011

Oggetto: Progetto TAP - Trasmissione della documentazione per la procedura di Definizione dei contenuti dello Studio di Impatto Ambientale (Scoping) – art.21 D.Lgs 152/2006 e s.m.i.

Il sottoscritto Paolo Pasteris, in qualità di legale rappresentante della Ditta Trans Adriatic Pipeline (TAP), con sede in Roma, Via IV Novembre 149, al fine di definire i contenuti dello Studio di Impatto Ambientale, in conformità con quanto disciplinato dall'art. 21 del D.Lgs 152/2006 e s.m.i. in relazione al progetto per la realizzazione di un metanodotto per il trasporto di gas dall'Albania fino alla rete nazionale SnamReteGas, attraverso il mar Adriatico, trasmette con la presente, la seguente documentazione:


- Elenco delle autorizzazioni, intese, concessioni, licenze, pareri, nulla osta, assensi necessari alla realizzazione e all'esercizio del progetto;
- Progetto preliminare, con descrizione tecnica del progetto e delle attività di costruzione;
- Studio Preliminare Ambientale e relativi elaborati cartografici, con la descrizione delle caratteristiche ambientali e sociali dell'area di intervento, fornendo una previsione degli impatti attesi e delle possibili misure di mitigazione;
- Relazione di Scoping (Piano di Lavoro), predisposto ai sensi dell' art.21 del D.Lgs 152/2006 e s.m.i., contenente il piano di lavoro per la redazione dello studio di impatto ambientale.

La suddetta documentazione viene trasmessa in n.1 copia in formato cartaceo e in n.3 copie in formato digitale, per complessivi 4 supporti.

Si dichiara inoltre, con la presente, che la documentazione trasmessa in formato digitale è conforme con quella trasmessa su supporto cartaceo.

In fede

Trans Adriatic Pipeline AG – Italia (Ufficio di Rappresentanza)


Paolo Pasteris
Country Manager - Italia

TAP AG ITALIA
Via IV Novembre, 149
00187 ROMA

Trans Adriatic Pipeline AG – Italia (Ufficio di Rappresentanza)
Via IV Novembre 149, Roma 00187, Italia. Tel: +39 06 45 46 941, fax: +39 06 45 46 94 444
Codice Fiscale Italiano 97561720588
www.trans-adriatic-pipeline.com

ZORZI Paola

Da: Per conto di: llpp.edilizia.comune.cavallino@pec.rupar.puglia.it [posta-certificata@pec.rupar.puglia.it]
Inviato: mercoledì 14 settembre 2011 10.45
A: DVA-II
Oggetto: POSTA CERTIFICATA: Trasmissione nota per Progetto Gas Dotto TAP- Osservazioni Urgenti
Allegati: daticert.xml; postacert.eml (174 KB)

Messaggio di posta certificata

Il giorno 14/09/2011 alle ore 10:44:41 (+0200) il messaggio "Trasmissione nota per Progetto Gas Dotto TAP- Osservazioni Urgenti" è stato inviato da "llpp.edilizia.comune.cavallino@pec.rupar.puglia.it"

indirizzato a:

dva-div2va@minambiente.it

Il messaggio originale è incluso in allegato

Identificativo messaggio: 201109141044360200.0220.peca@pec.rupar.puglia.it

ZORZI Paola

Da: Ufficio Tecnico - Lavori Pubblici - Cavallino
[lpp.edilizia.comune.cavallino@pec.rupar.puglia.it]
Inviato: mercoledì 14 settembre 2011 10.50
A: dva-div2va@minambiente.it
Oggetto: Trasmissione nota per Progetto Gas Dotto TAP- Osservazioni Urgenti
Allegati: NOTA MINISTERO PER TAP.pdf

Alla cortese attenzione dell'Ing. Carlo Riggio

In allegato alla presente si trasmette copia della nota di questo Comune inerente il progetto di METANODOTTO SOTTOMARINO ALBANIA ITALIA - della TAP- Trans Adriatic pipeline- AG - Italia Distinti saluti

Il Responsabile del Servizio

(Geom. Giuseppe De Giorgi)



ZORZI Paola

Da: Per conto di: llpp.edilizia.comune.cavallino@pec.rupar.puglia.it [posta-certificata@pec.rupar.puglia.it]
Inviato: mercoledì 14 settembre 2011 10.45
A: A: DVA-II
Oggetto: POSTA CERTIFICATA: Trasmissione nota per Progetto Gas Dotto TAP- Osservazioni Urgenti
Allegati: daticert.xml; postacert.eml (174 KB)

Messaggio di posta certificata

Il giorno 14/09/2011 alle ore 10:44:41 (+0200) il messaggio

"Trasmissione nota per Progetto Gas Dotto TAP- Osservazioni Urgenti" è stato inviato da

"llpp.edilizia.comune.cavallino@pec.rupar.puglia.it"

indirizzato a:

dva-div2va@minambiente.it

Il messaggio originale è incluso in allegato

Identificativo messaggio: 201109141044360200.0220.pca@pec.rupar.puglia.it