



Northern Petroleum (UK) Ltd

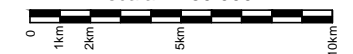
Prospezione geofisica 3D
Adriatico Meridionale

Studio di Impatto
Ambientale


Carta delle
Biocenosi

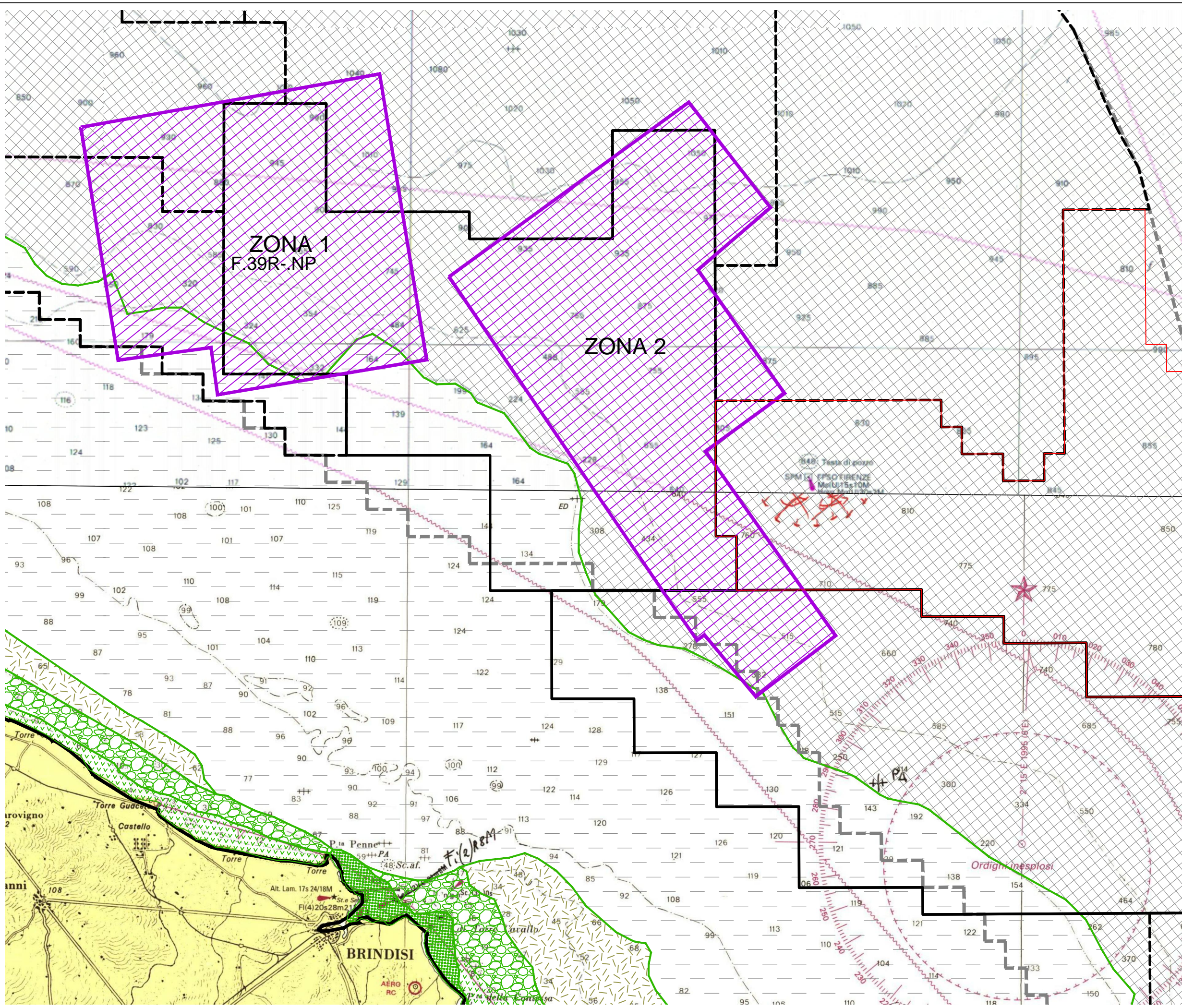
tav. 4

scala 1:250.000



Legenda

-  Area permessi "F.R39.NP" e "F.R40NP"
-  Aree prospezione geofisica 3D
-  Sabbie fini ben calibrate
-  Praterie di Posidonia Oceanica
-  Fondi coralligeni
-  Fondi detritici costieri
-  Fanghi terrigeni costieri
-  Fanghi detritici batiali



rev.	file	data
A	3D_AdrMerid_SIA_all4_Biocenosi.pdf	Feb. '12