

REGIONE  
CALABRIA



Provincia di  
Catanzaro



Committente:



**PLT engineering s.r.l.**  
via Dismano 1280  
47522 Cesena (FC)  
P.IVA/C.F. 05857900723

Titolo del Progetto:

## PARCO EOLICO "SELLIA MARINA"

Documento:

### PROGETTO DEFINITIVO

ID PROGETTO:	<b>PESM</b>
DISCIPLINA:	<b>P</b>
CAPITOLO:	<b>VN</b>

N° Documento:

**PESM-P-VN-04.05**

Elaborato:

**Sezioni trasversali  
SM05**

SCALA:	<b>1:200</b>	FORMATO:	<b>VARIE</b>	Nome file:	<b>PESM-P-VN-04.05_Sezioni trasversali - SM05</b>
--------	--------------	----------	--------------	------------	---

Progettazione:



**Ing. Saverio Pagliuso**

**Ing. Mario Francesco Perri**

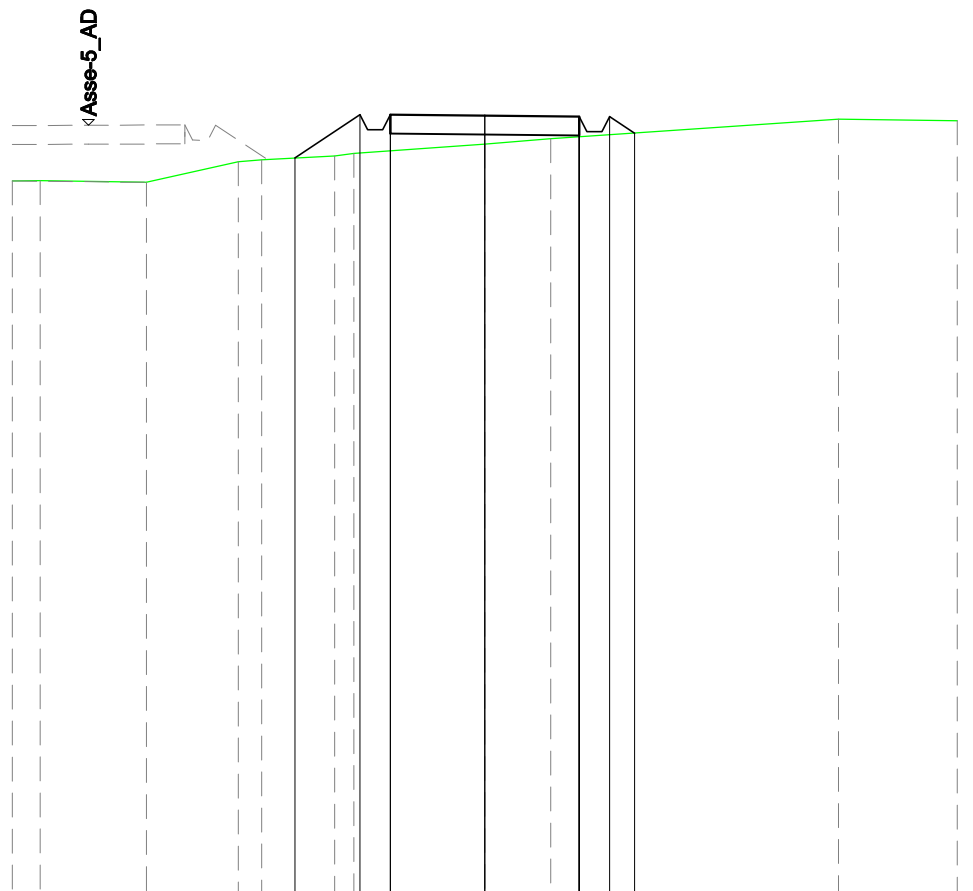
**Ing. Giorgio Salatino**

**Ing. Claudio Coscarella**

Rev:	Data Revisione	Descrizione Revisione	Redatto	Controllato	Approvato
00	01/2021	PRIMA EMISSIONE	GEMSA	GEMSA	PLT
01	06/2021	REVISIONE 01	GEMSA	GEMSA	PLT








DIST.PARZIALI TERRENO		2,82	2,43	0,61	1,93	0,51	3,47	1,75	7,61				
QUOTE TERRENO	-298,95	-298,91	-299,45	-299,50	-299,61	-299,68		-299,91	-300,06	-300,58			
DIST. PARZIALI PROGETTO					1,72	0,80	2,50	2,50	0,80	0,66			
QUOTE PROGETTO				-299,55	300,70	300,30	300,30	300,70	-300,67	300,65	300,25	300,65	300,21

SCAVI E BONIFICHE	
SCAVO PER PIATTAFORMA	4,811 m <sup>2</sup>
SCAVO PER PARETI TRINCEA	0,058 m <sup>2</sup>
RILEVATI	
RILEVATO PER PIATTAFORMA	4,877 m <sup>2</sup>
RILEVATO PER SCARPATE	1,284 m <sup>2</sup>
SOVRISTRUTTURA STRADALE	
MISTO STABILIZZATO	2,500 m <sup>2</sup>

SEZIONE N.: 4  
 QT. PROGETTO: 300,724  
 DIST.PROG.: 58,00  
 DIST.PREC.: 3,00  
 DIST.SUCC.: 14,00



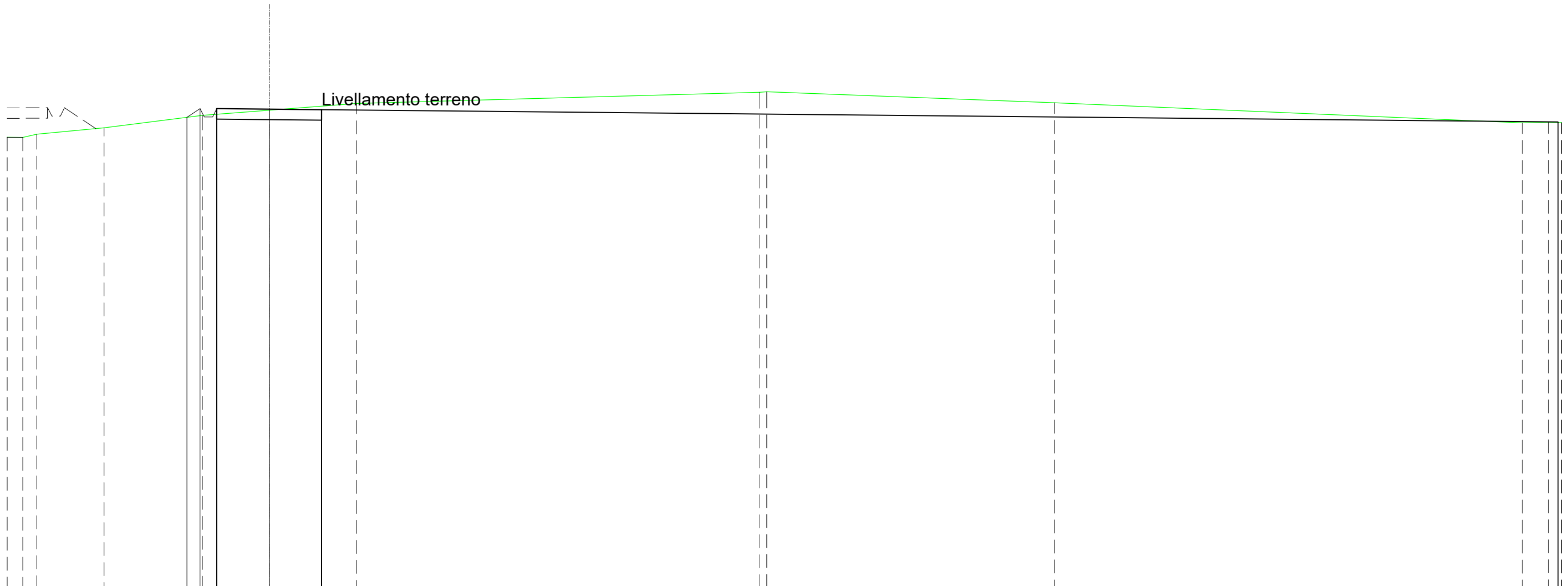
SCALA 1:200

QT.RIF. 277,982

QUOTE TERRENO	299,05	299,05	299,02	299,50	299,64	299,92	300,04	300,04	300,57	300,33	300,55	300,24	300,54	300,49	300,33	
DIST.PARZIALI TERRENO	0,60	2,48	2,12	1,59	4,85	0,86	7,72	16,90	10,04	7,58	16,56	1,61	4,57			
QUOTE PROGETTO				299,69	300,75	300,35	300,35	300,75	300,72	300,70					300,11	300,44
DIST.PARZIALI PROGETTO				1,59							64,00					

SCAVI E BONIFICHE	
SCAVO PER PIATTAFORMA	35,012 m <sup>2</sup>
FOSSO	0,044 m <sup>2</sup>
RILEVATI	
RILEVATO PER PIATTAFORMA	0,104 m <sup>2</sup>
RILEVATO PER SCARPATE	0,154 m <sup>2</sup>
SOVRASTRUTTURA STRADALE	
MISTO STABILIZZATO	2,500 m <sup>2</sup>

SEZIONE N.: 5  
 QT. PROGETTO: 300,933  
 DIST.PROG.: 72,00  
 DIST.PREC.: 14,00  
 DIST.SUCC.: 2,00



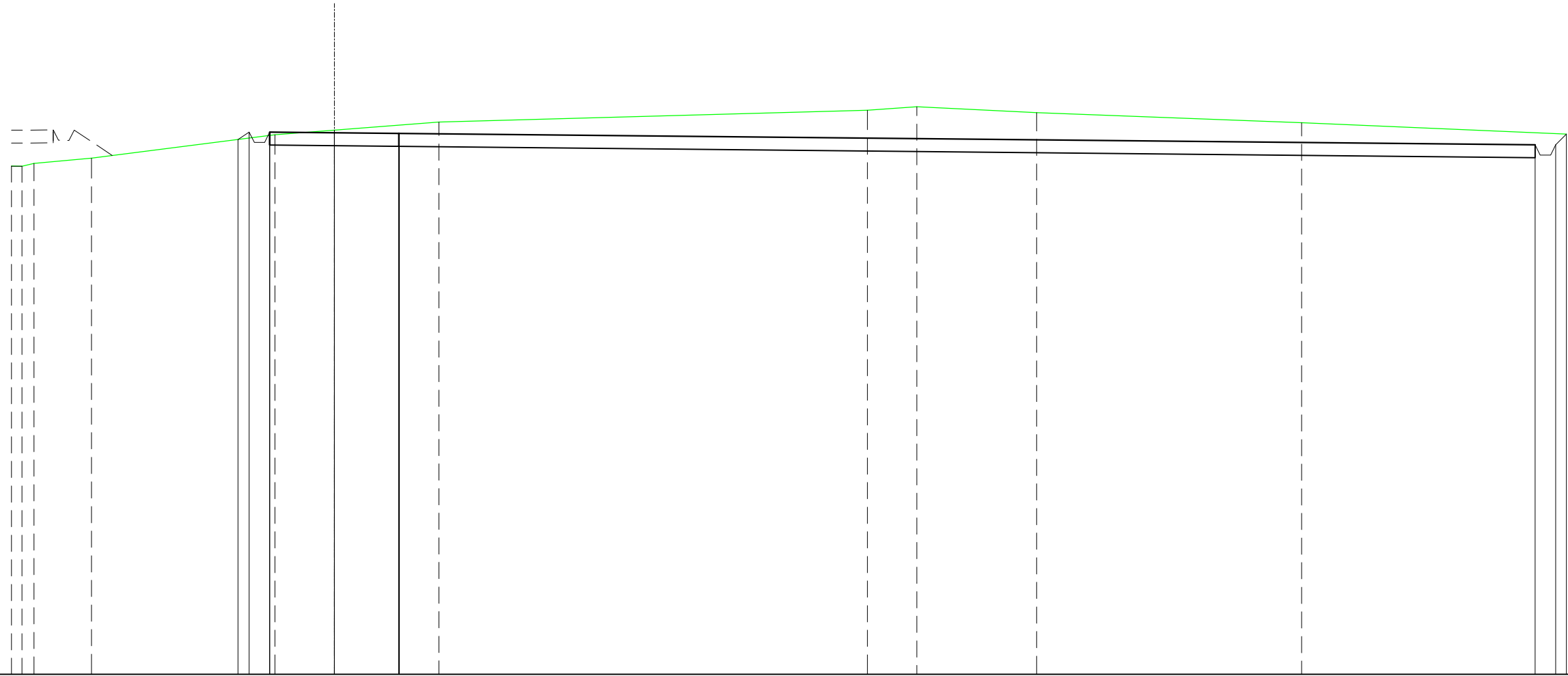
SCALA 1:200

QT.RIF. 277,973

QUOTE TERRENO	299,60	299,58	299,74	300,04	300,63	300,88	301,20	301,74	301,76	301,24	300,28	300,30	300,29
DIST.PARZIALI TERRENO	0,74	0,67	3,21	4,69	3,19	4,17	19,24	13,73	22,32	1,25	0,63	0,63	0,63
QUOTE PROGETTO				300,54	300,96	300,56	300,96	300,93	300,91			300,32	300,29
DIST. PARZIALI PROGETTO				0,63						64,00			

SCAVI E BONIFICHE	
SCAVO PER PIATTAFORMA	60,592 m <sup>2</sup>
SCAVO PER PARETI TRINCEA	0,089 m <sup>2</sup>
FOSSO	0,710 m <sup>2</sup>
RILEVATI	
RILEVATO PER SCARPATE	0,068 m <sup>2</sup>
SOVRASTRUTTURA STRADALE	
MISTO STABILIZZATO	24,500 m <sup>2</sup>

SEZIONE N.: 6  
 QT. PROGETTO: 300,962  
 DIST.PROG.: 74,00  
 DIST.PREC.: 2,00  
 DIST.SUCC.: 19,88



SCALA 1:200

QT.RIF. 280,000

QUOTE TERRENO	299,67	299,67	299,77	299,98	300,88	301,06	301,37	301,83	301,96	301,74	301,35				
DIST.PARZIALI TERRENO		2,22		7,10	2,30	4,05	16,59	1,91	4,64	10,26					
QUOTE PROGETTO				300,70	300,99	300,59	300,99	300,96	300,94		300,50	300,10	300,10	300,50	300,91
DIST. PARZIALI PROGETTO					2,50	2,50			44,00						

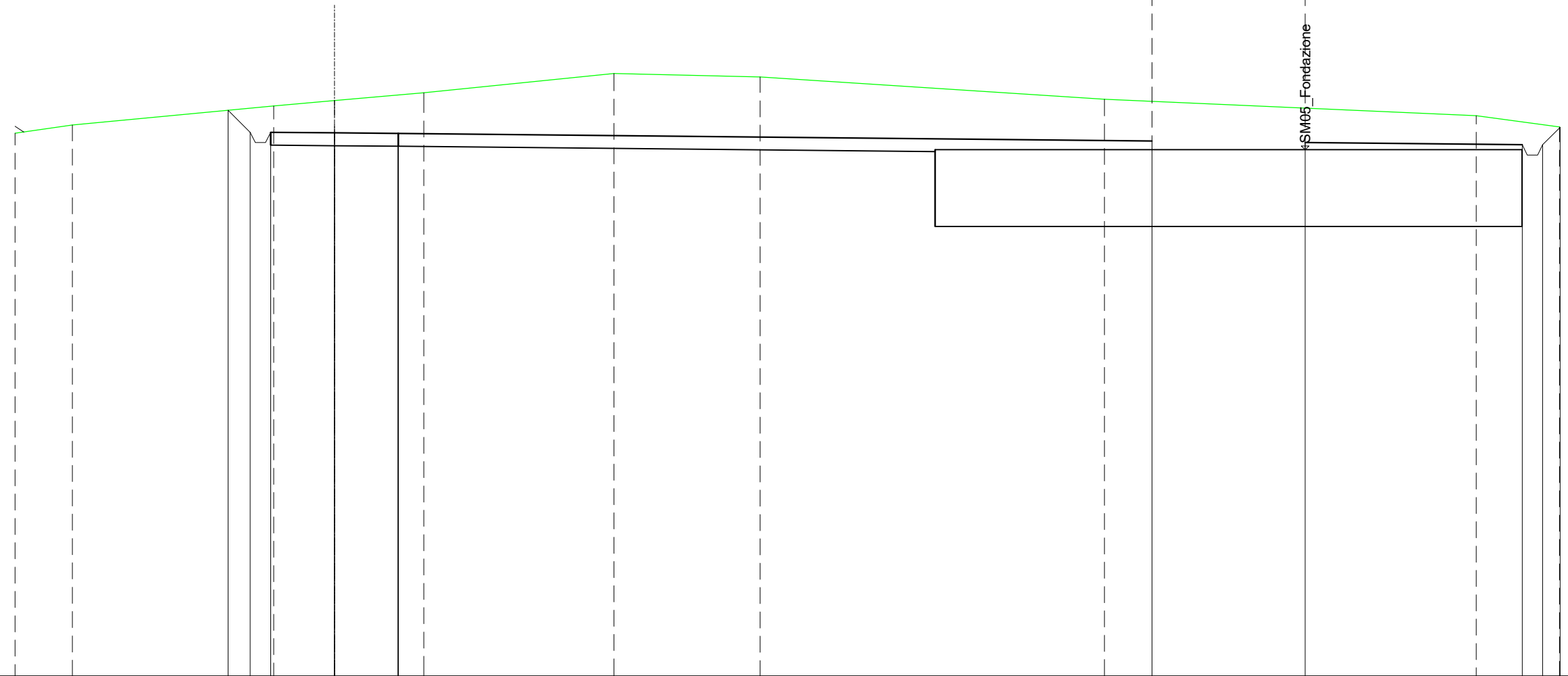
SCAVI E BONIFICHE	
SCAVO PER PIATTAFORMA	64,483 m <sup>2</sup>
SCAVO PER PARETI TRINCEA	0,681 m <sup>2</sup>
FOSSO	1,939 m <sup>2</sup>
ESTRADOSSO FONDAZIONE	40,769 m <sup>2</sup>
SCAVO PER PLINTO	68,930 m <sup>2</sup>
SOVRASTRUTTURA STRADALE	
MISTO STABILIZZATO	18,258 m <sup>2</sup>
MANUFATTI	
CLS PER PLINTO	68,930 m <sup>2</sup>

SEZIONE N.: 7  
 QT. PROGETTO: 301,259  
 DIST.PROG.: 93,88  
 DIST.PREC.: 19,88  
 DIST.SUCC.: 11,50

SCALA 1:200

QT.RIF. 280,000

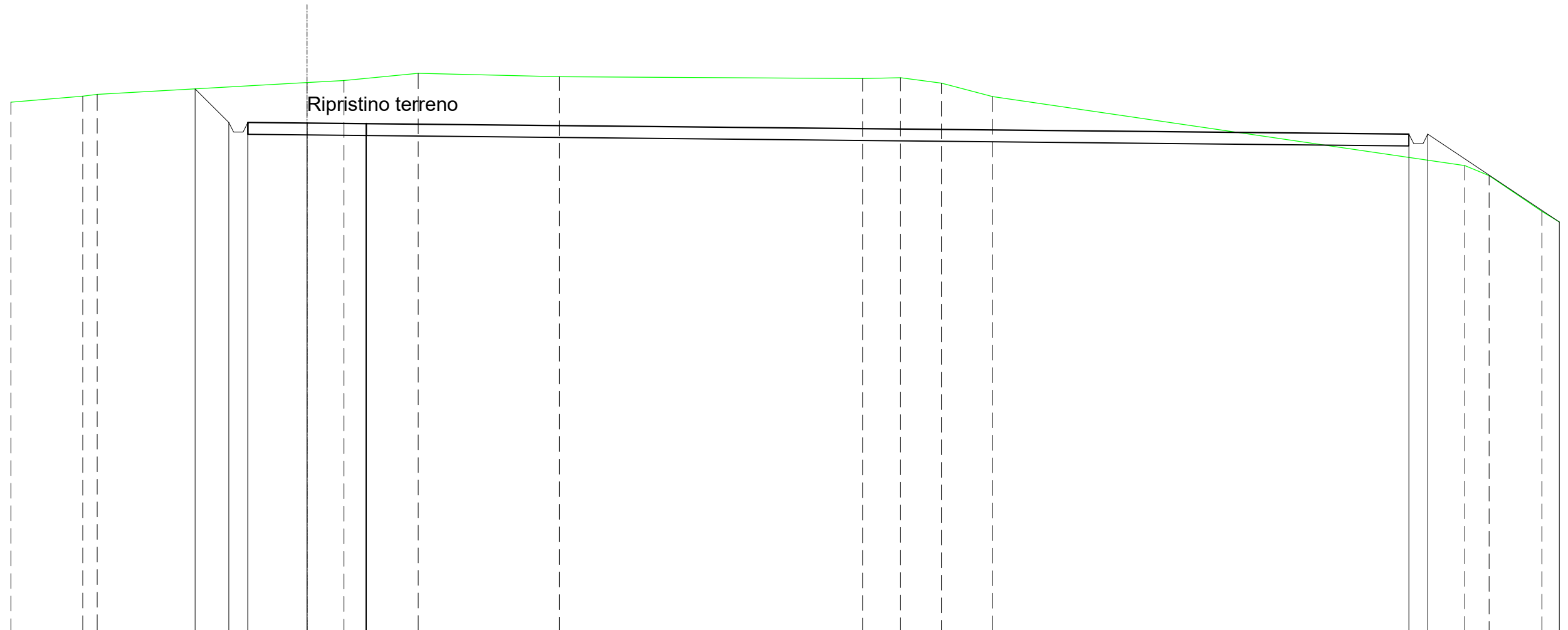
QUOTE TERRENO	301,24	301,57		302,32	302,52	302,83		303,58	303,45		302,58		301,93	301,49					
DIST.PARZIALI TERRENO	2,24		7,88		2,38	3,50		7,45		5,72		13,48		14,56	3,26				
QUOTE PROGETTO				302,15	301,28	300,88	301,28	301,26	301,23			300,94		300,88		300,79	300,39	300,79	301,48
DIST. PARZIALI PROGETTO				0,86		2,50		2,50		29,50			5,99		8,50		0,68		0,68





SCAVI E BONIFICHE	
SCAVO PER PIATTAFORMA	92,050 m <sup>2</sup>
SCAVO PER PARETI TRINCEA	1,065 m <sup>2</sup>
FOSSO	1,459 m <sup>2</sup>
RILEVATI	
RILEVATO PER PIATTAFORMA	0,856 m <sup>2</sup>
RILEVATO PER SCARPATE	1,929 m <sup>2</sup>
SOVRASTRUTTURA STRADALE	
MISTO STABILIZZATO	24,500 m <sup>2</sup>

SEZIONE N.: 8  
 QT. PROGETTO: 301,431  
 DIST.PROG.: 105,38  
 DIST.PREC.: 11,50  
 DIST.SUCC.: 15,00



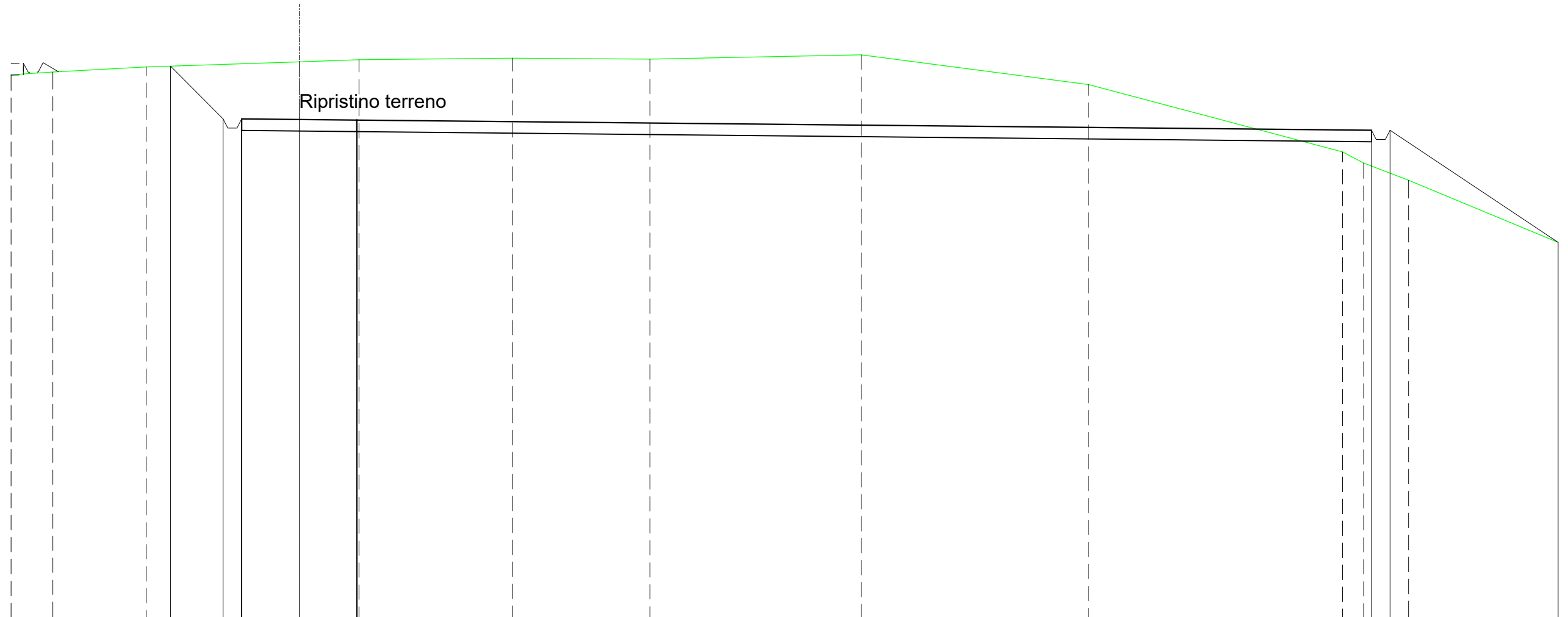
SCALA 1:200

QT.RIF. 280,000

QUOTE TERRENO	302,32	302,57	302,64		303,14	303,23	303,53	303,39		303,31	303,35	303,12	302,55		299,64	299,21	297,71		
DIST.PARZIALI TERRENO	3,04	0,61		8,85	1,56	3,13	5,96		12,79	1,60	1,72	2,16		19,93	1,02	2,23			
QUOTE PROGETTO				302,88	301,46	301,06	301,06	301,46	301,43	301,41					300,97	300,57	300,57	300,97	297,26
DIST. PARZIALI PROGETTO				1,42		2,50		2,50					44,00				5,55		

SCAVI E BONIFICHE	
SCAVO PER PIATTAFORMA	127,076 m <sup>2</sup>
SCAVO PER PARETI TRINCEA	2,696 m <sup>2</sup>
FOSSO	2,140 m <sup>2</sup>
RILEVATI	
RILEVATO PER PIATTAFORMA	1,377 m <sup>2</sup>
RILEVATO PER SCARPATE	7,810 m <sup>2</sup>
SOVRASTRUTTURA STRADALE	
MISTO STABILIZZATO	24,500 m <sup>2</sup>

SEZIONE N.: 9  
 QT. PROGETTO: 301,655  
 DIST.PROG.: 120,38  
 DIST.PREC.: 15,00



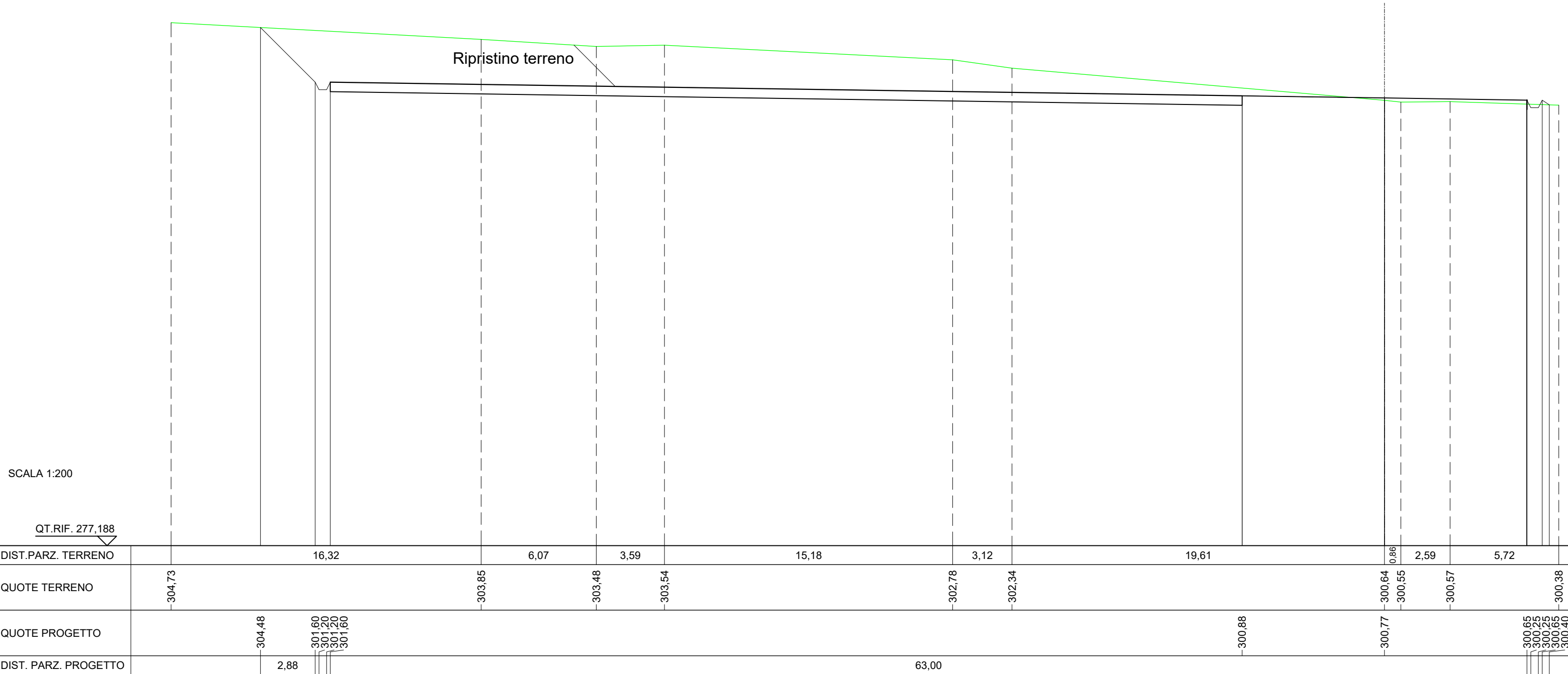
SCALA 1:200

QT.RIF. 280,000

QUOTE TERRENO	303,59	303,71	303,93		304,15	304,24	304,31	304,27	304,46	303,17	300,24	299,77	299,02	
DIST.PARZIALI TERRENO	1,82	4,05	6,64		2,59	6,65	5,95	9,17	9,86	11,02	0,91	1,94		
QUOTE PROGETTO			303,96	301,68	301,28	301,28	301,68	301,65	301,63		301,19	300,79	300,79	301,19
DIST. PARZIALI PROGETTO			2,28	2,50	2,50				44,00					

SCAVI E BONIFICHE	
SCAVO PER PARETI TRINCEA	3,918 m <sup>2</sup>
FOSSO	2,486 m <sup>2</sup>
RILEVATI	
RILEVATO PER SCARPATE	0,070 m <sup>2</sup>


SEZIONE N.: 10  
 QT. PROGETTO: 300,765  
 DIST.SUCC.: 28,90





SCAVI E BONIFICHE	
SCAVO PER PARETI TRINCEA	0,066 m <sup>2</sup>
FOSSO	0,676 m <sup>2</sup>
RILEVATI	
RILEVATO PER SCARPATE	0,088 m <sup>2</sup>

SEZIONE N.: 12  
 QT. PROGETTO: 300,211  
 DIST.PREC.: 26,50



SCALA 1:200

QT.RIF. 270,960

DIST.PARZIALI TERRENO	1,48	7,56	5,65	4,06	2,30	
QUOTE TERRENO	-299,88	300,28	300,38	-300,45	300,47	-300,45
QUOTE PROGETTO	299,91 300,32 299,92 300,32		300,21		300,10 299,70 300,10 300,46	
DIST. PARZIALI PROGETTO	0,62		15,00			