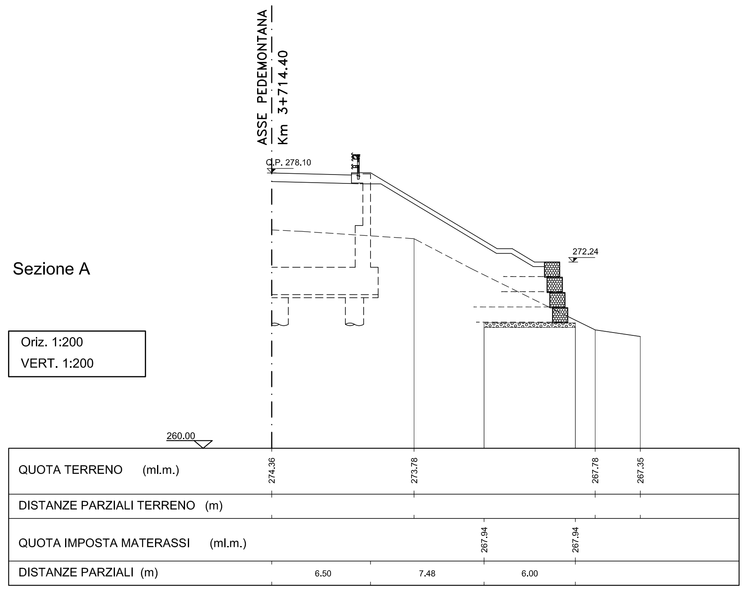
Sezione A

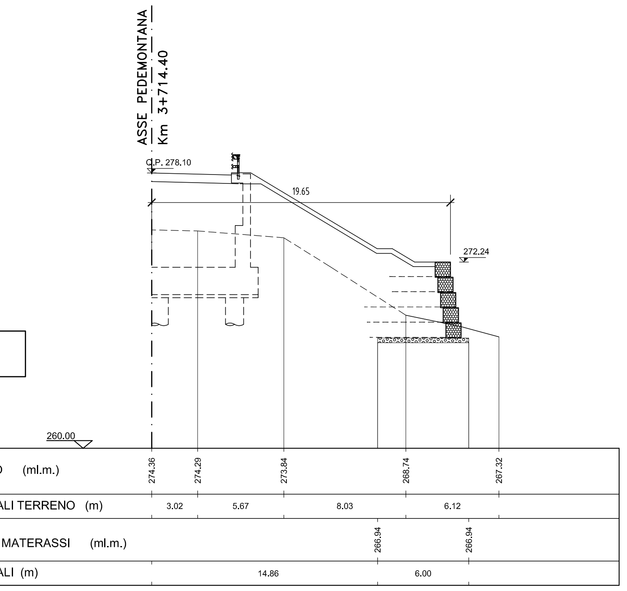
Oriz. 1:200
VERT. 1:200



QUOTA TERRENO (ml.m.)	274.36	273.78		267.78	267.35
DISTANZE PARZIALI TERRENO (m)					
QUOTA IMPOSTA MATERASSI (ml.m.)			267.34	267.34	
DISTANZE PARZIALI (m)		6.50	7.48	6.00	

Sezione B

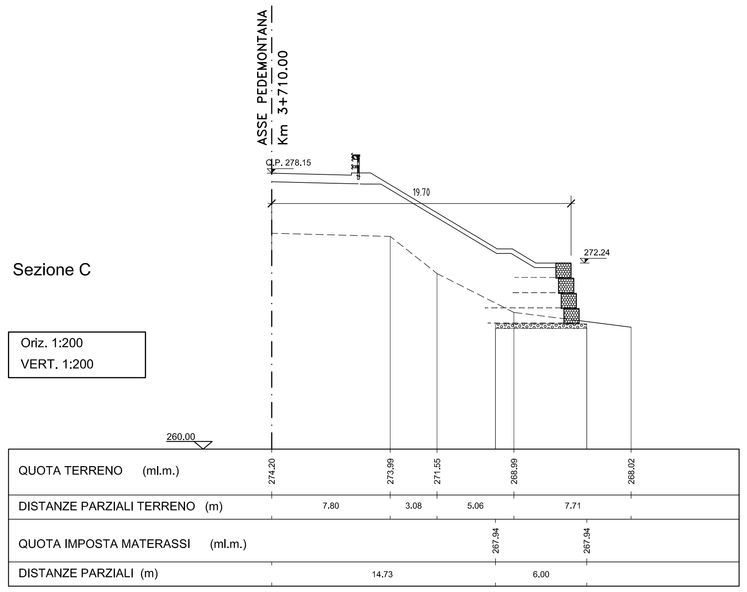
Oriz. 1:200
VERT. 1:200



QUOTA TERRENO (ml.m.)	274.36	274.29	273.84	268.74	267.32
DISTANZE PARZIALI TERRENO (m)	3.02	5.67	8.03	6.12	
QUOTA IMPOSTA MATERASSI (ml.m.)				266.04	266.04
DISTANZE PARZIALI (m)			14.86	6.00	

Sezione C

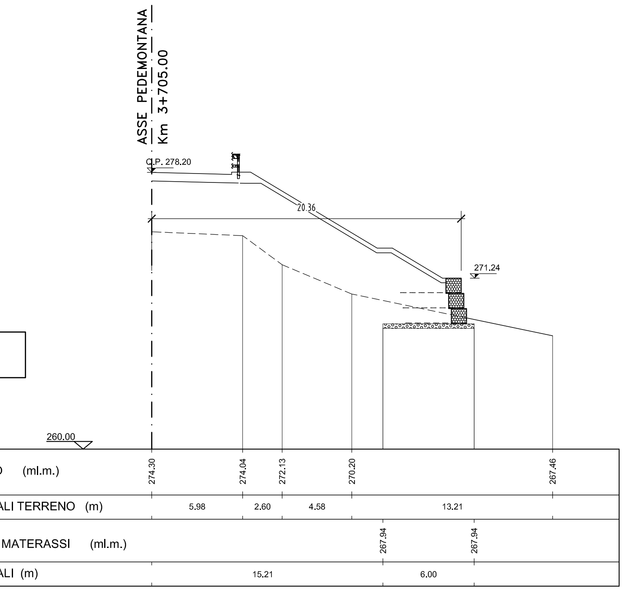
Oriz. 1:200
VERT. 1:200



QUOTA TERRENO (ml.m.)	274.20	273.99	271.55	268.99		268.02
DISTANZE PARZIALI TERRENO (m)	7.80	3.08	5.06	7.71		
QUOTA IMPOSTA MATERASSI (ml.m.)				267.94	267.94	
DISTANZE PARZIALI (m)		14.73		6.00		

Sezione D

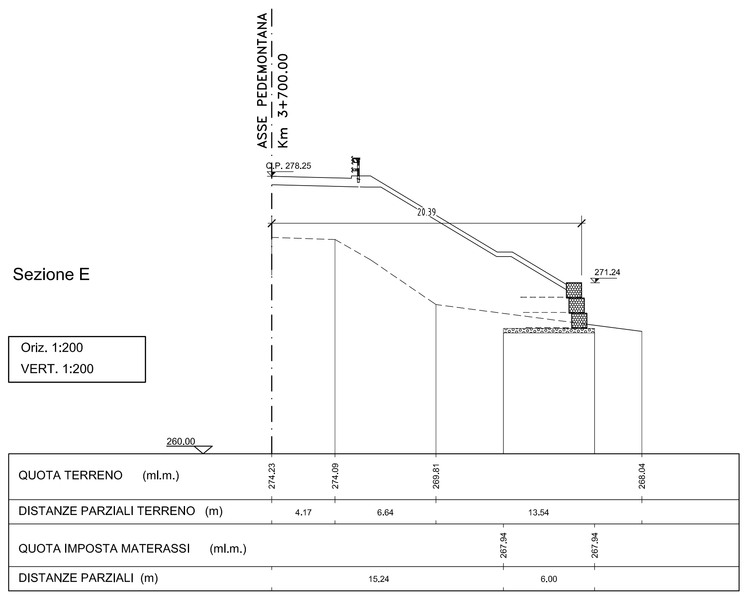
Oriz. 1:200
VERT. 1:200



QUOTA TERRENO (ml.m.)	274.20	274.04	272.13	270.20	267.46
DISTANZE PARZIALI TERRENO (m)	5.98	2.60	4.58	13.21	
QUOTA IMPOSTA MATERASSI (ml.m.)				267.94	267.94
DISTANZE PARZIALI (m)		15.21		6.00	

Sezione E

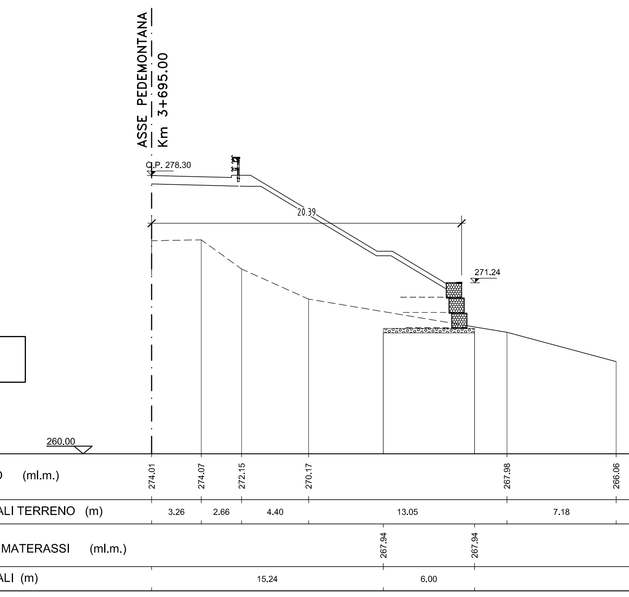
Oriz. 1:200
VERT. 1:200



QUOTA TERRENO (ml.m.)	274.23	274.09	269.81		268.04
DISTANZE PARZIALI TERRENO (m)	4.17	6.64	13.54		
QUOTA IMPOSTA MATERASSI (ml.m.)				267.94	267.94
DISTANZE PARZIALI (m)		15.24		6.00	

Sezione F

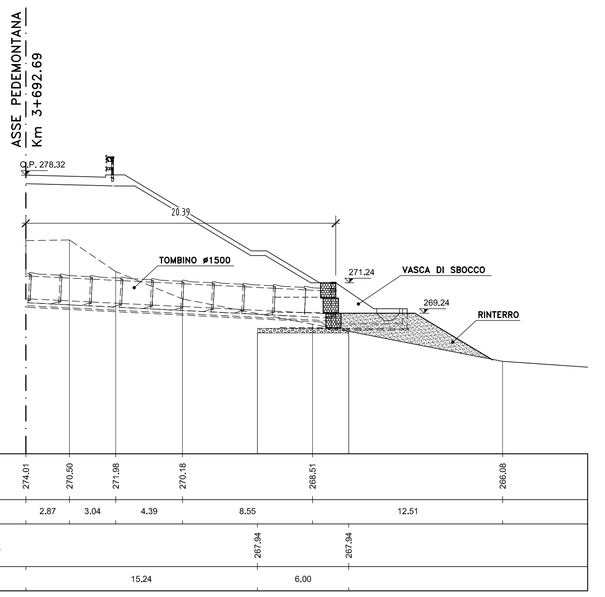
Oriz. 1:200
VERT. 1:200



QUOTA TERRENO (ml.m.)	274.01	274.07	272.15	270.17	267.98	268.06
DISTANZE PARZIALI TERRENO (m)	3.26	2.66	4.40	13.05	7.18	
QUOTA IMPOSTA MATERASSI (ml.m.)					267.94	267.94
DISTANZE PARZIALI (m)		15.24			6.00	

Sezione G

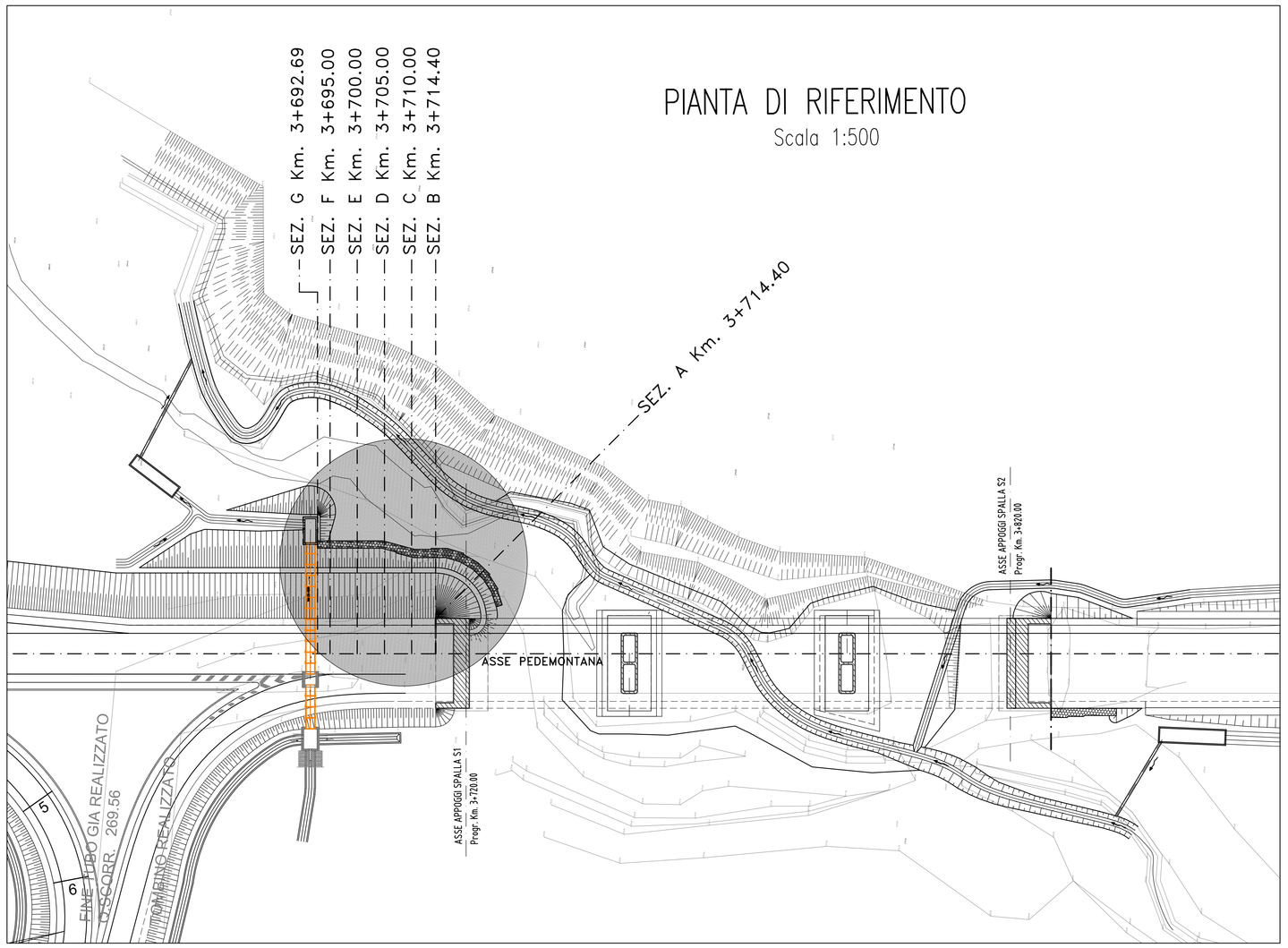
Oriz. 1:200
VERT. 1:200



QUOTA TERRENO (ml.m.)	274.01	270.05	271.98	270.18	268.51	268.08
DISTANZE PARZIALI TERRENO (m)	2.87	3.04	4.39	8.55	12.51	
QUOTA IMPOSTA MATERASSI (ml.m.)					267.94	267.94
DISTANZE PARZIALI (m)		15.24			6.00	

PIANTA DI RIFERIMENTO

Scala 1:500



QUADRILATERO
Marche Umbria S.p.A.

ASSE VIARIO MARCHE-UMBRIA
E QUADRILATERO DI PENETRAZIONE INTERNA
MAXI LOTTO 2

LAVORI DI COMPLETAMENTO DELLA DIRETTRICE PERUGIA ANCONA:
SS. 318 DI "VALFABBRICA", TRATTO PIANELLO -VALFABBRICA
SS. 76 "VAL D'ESINO", TRATTI FOSSATO VICO - CANCELLI E ALBACINA - SERRA SAN QUIRICO
"PEDEMONTANA DELLE MARCHE", TRATTO FABRIANO-MUCCIA-SFERCIA.

PROGETTO ESECUTIVO DI DETTAGLIO

CONTRAENTE GENERALE: DIRPA 2 s.c.a r.l.

Il responsabile Integrazioni delle Prestazioni Specialistiche: Ing. Salvatore Lieto

Il responsabile del Contraente Generale: Ing. Federico Montanari — Firmato digitalmente da: FEDERICO MONTANARI — Data: 2020.07.23 13:53:58

PROGETTAZIONE: Associazione Temporanea di Imprese

Mandataria: PROGIN S.p.A.

Mandanti: LOMBARDI SA INGEGNERI CONSULENTI; LOMBARDI-REICO INGEGNERIA S.r.l.; SGAI s.r.l. di E.Forlani & C. Studio di Ingegneria e Geologia Applicata — www.sgai.com

RESPONSABILE DELLA PROGETTAZIONE PER L'A.T.I.: Ing. Antonio [illegible]

VISTO: IL RESPONSABILE DEL PROCEDIMENTO: Ing. Ignio Farotti

IL COORDINATORE DELLA SICUREZZA IN FASE DI ESECUZIONE: Ing. Vincenzo Pardo

IL DIRETTORE DEI LAVORI: Ing. Peppino Marascio

2.1.1. - PEDEMONTANA DELLE MARCHE
Lotto funzionale del Sub lotto 2.1 - Tratto Fabriano - Matelica Nord

IDROLOGIA E IDRAULICA
Attraversamento idraulico San Michele
Muro in terramesh lato spalla 1 – Sezioni trasversali

SCALA: 1:200

DATA: Luglio 2020

Codice Unico di Progetto (CUP): **F12C03000050021** (Assegnato CIPE 20-04-2015)

Codice elaborato: Opera L0 | Tratto 703 | Settore 21 | CDE 1 | VABS C | Id. doc. 03 | N. prog. 01 | Rev. 32 00 | 7 V I | 0 4 | A

REV.	DATA	DESCRIZIONE	Redatto		Controllato	Approvato
A	Luglio 2020	Emissione	Tecnostrutture	A. TOSIANI	S. LIETO	A. GRIMALDI