



Committente:

RWE

RWE RENEWABLES ITALIA S.R.L.
via Andrea Doria, 41/G - 00192 Roma
P.IVA/C.F. 06400370968

Titolo del Progetto:

PARCO EOLICO "ALAS"

- Comuni di Ittiri e Villanova Monteleone (SS) -

Documento:

PROGETTO DEFINITIVO INFRASTRUTTURE ELETTRICHE

N° Documento:

PEALAS-E01

ID PROGETTO:

PEALAS

DISCIPLINA:

P

TIPOLOGIA:

FORMATO:

A4

Elaborato:

Elenco elaborati progetto infrastrutture elettriche

FOGLIO:

SCALA:

Nome file:

PEALAS-E01_Elenco elaborati progetto infrastrutture elettriche

A cura di:

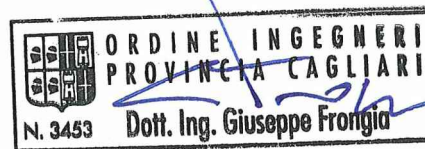


Progettista:



Ing. Giuseppe Frongia

Gruppo di progettazione:

Ing. Giuseppe Frongia
(coordinatore e responsabile)
Ing. Marianna Barbarino
Ing. Enrica Batzella
Ing. Antonio Dedoni
Ing. Gianluca Melis
Ing. Emanuela Spiga
Dott. Andrea Cappai
Dott. Matteo Tatti



Rev:	Data Revisione	Descrizione Revisione	Redatto	Controllato	Approvato
00	15/07/2020	PRIMA EMISSIONE	IAT	GF	RWE

COMMITTENTE RWE Renewables Italia S.r.l. Via Andrea Doria, 41/G - Roma (RM)		OGGETTO PARCO EOLICO "ALAS"	COD. ELABORATO PEALAS-E01
 CONSULENZA E PROGETTI www.iatprogetti.it	TITOLO ELENCO ELABORATI PROGETTO INFRASTRUTTURE ELETTRICHE	PAGINA 2 di 2	

ELENCO ELABORATI PROGETTO INFRASTRUTTURE ELETTRICHE

TITOLO ELABORATO

PEALAS-E01_Elenco elaborati progetto infrastrutture elettriche

PEALAS-E02_Piano tecnico delle opere - Infrastrutture elettriche

PEALAS-E03_Elenco prezzi unitari

PEALAS-E04_Calcoli elettrici preliminari

PEALAS-E05_Computo metrico estimativo

PEALAS-E06.01_Planimetria catastale - Quadro A

PEALAS-E06.02_Planimetria catastale - Quadro B

PEALAS-E06.03_Planimetria catastale - Quadro C

PEALAS-E06.04_Planimetria catastale - Quadro D

PEALAS-E06.05_Planimetria catastale - Quadro E

PEALAS-E06.06_Planimetria catastale - Quadro F

PEALAS-E07.01.01_Planimetria piano particellare d'esproprio - QUADRO A

PEALAS-E07.01.02_Planimetria piano particellare d'esproprio - QUADRO B

PEALAS-E07.01.03_Planimetria piano particellare d'esproprio - QUADRO C

PEALAS-E07.01.04_Planimetria piano particellare d'esproprio - QUADRO D

PEALAS-E07.01.05_Planimetria piano particellare d'esproprio - QUADRO E

PEALAS-E07.01.06_Planimetria piano particellare d'esproprio - QUADRO F

PEALAS-E07.02_Elenco ditte comune di Ittiri

PEALAS-E07.03a_Relazione di Stima per Indennità d'esproprio

PEALAS-E07.03b_Tabelle indennità di esproprio

PEALAS-E08_Schema elettrico unifilare

PEALAS-E09a_Tracciato cavidotti - Planimetria sviluppo stradale con attraversamenti

PEALAS-E09b_Tracciato cavidotti - Planimetria sviluppo stradale con attraversamenti

PEALAS-E09c_Tracciato cavidotti - Planimetria sviluppo stradale con attraversamenti

PEALAS-E09d_Tracciato cavidotti - Planimetria sviluppo stradale con attraversamenti

PEALAS-E09e_Tracciato cavidotti - Planimetria sviluppo stradale con attraversamenti

PEALAS-E10_Tracciato cavidotti - Planimetria tipologica sezioni

PEALAS-E11_Sezioni tipo vie cavo

PEALAS-E12_Risoluzioni interferenze cavidotto

PEALAS-E13_Layout impianto di terra

PEALAS-E14_Stazione di Utanza - Planimetria elettromeccanica - Sezioni - Schema Unifilare

PEALAS-E15_Stazione di Utanza - Fabbricato quadri

PEALAS-E16_Stazione di Utanza - Particolari Costruttivi