




**LEGENDA**


-  AREE DI ESPROPRIO E/O ACQUISIZIONE  
FASE 1 (2008-2012)  
1) 4,6 ettari
-  AREE DI ESPROPRIO E/O ACQUISIZIONE  
FASE 2 (2013-2017)  
1) 8,6 ettari
-  AREE DI ESPROPRIO E/O ACQUISIZIONE  
FASE 3 (2018-2022)  
1) 10,1 ettari

**CARTA TEMATICA – QUADRO DI UNIONE scala 1:5000**

-  DEMANIO PUBBLICO DELLO STATO RAMO TRASPORTI AVIAZIONE CIVILE  
DIR. CIRCOS. AEROPORTUALE e AEROP. G.MARCONI DI BOLOGNA SpA
-  AREE MILITARI (ESERCITO/AERONAUTICA)
-  COMUNE DI BOLOGNA (STRADE E VARIE)
-  COMUNE DI CALDERARA DI RENO (STRADE E VARIE)
-  AREE AGRICOLE PRIVATE
-  AREE URBANE PRIVATE RESIDENZIALI (CONDOMINI E SINGOLE ABITAZIONI)
-  AREE URBANE PRIVATE PRODUTTIVE (ATT. INDUSTRIALI ED ARTIGIANALI)
-  CORSI D'ACQUA DEMANIALI
-  PERCORSI FERROVIARI
-  PERCORSI STRADALI ED AUTOSTRADALI
-  CAVE NORD Srt
-  ENTE NAZIONALE DI LAVORO PER I CIECHI
-  ALTRO (ELEMENTI NON RIENTRANTI NELLE PRECEDENTI MA VINCOLANTI,  
QUALI AD ESEMPIO CHIESE O EDIFICI PUBBLICI)
-  PERIMETRO DEL POLO FUNZIONALE

ENTE    
**ENTE NAZIONALE per l'AVIAZIONE CIVILE**  
 Via di Villa Ricotti, 42 - 00161 Roma - ITALIA

COMITENTE  
  
**Aeroporto di Bologna**  
 Aeroporto G. Marconi S.p.A.  
 Via Triumfale, 84 - 40132 Bologna

PROGETTISTA  
  
**TRANSTECH**  
 Largo Rodolfo Landolfi, 9 - 00162 Roma/ITALIA  
 Tel. +39 06 4363751 - e-mail: trans@transstech.it

TITOLO ELABORATO  
**PIANO DI SVILUPPO AEROPORTUALE**  
**PLANIMETRIA GENERALE**  
**STATO ATTUALE**  
**AREE DI ESPROPRIO**

CONMESSA:	CAPO PROGETTO:
TI2007-031	arch. G. Bonomi
DATA 1° EMISSIONE:	RESP. FUNZ. PROGETTAE:
NOME FILE:	ALTA DIREZIONE:
	ing. C. Damiani
CODICE IDENTIFICAZIONE INVOCA	
TT 08 0 03 PLA A 0 1 0	
SCALA:	REV. N. GRUPPO PROG.
1:5000	00

\*\*\*E' SEVERAMENTE VIETATA LA RIPRODUZIONE E/O LA CESSIONE A TERZI SENZA AUTORIZZAZIONE DELLA COMMITTENTE\*\*\*