




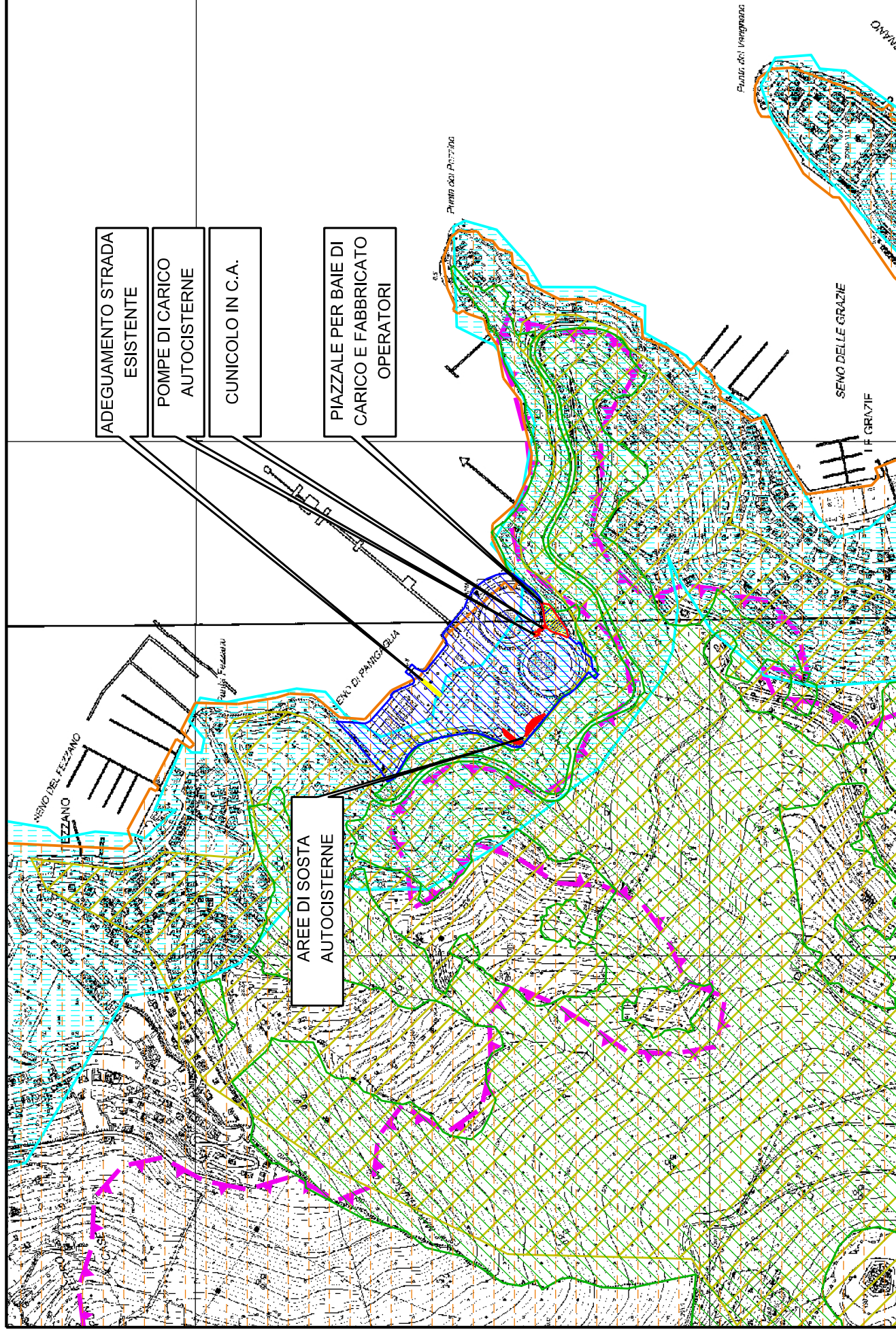







LEGENDA TEMATICA

-  AREE DI NOTEVOLE INTERESSE PUBBLICO (art. 136, D.Lgs. 42/04)
-  TERRITORI COPERTI DA BOSCHIE FORESTE (Lett. g, comma 1, art. 142, D.Lgs. 42/04)
-  AREA DIRISPETTO DELLA COSTA (Lett. c, comma 1, art. 142, D.Lgs. 42/04)
-  ZSC IT1345005 "Portovenere - Riomaggiore - S. Benedetto"
-  VINCOLO IDROGEOLOGICO (R.D. 3267/23)



SIMBOLOGIA CARTOGRAFICA

-  Piazzale baie di carico
-  Terminale di Panigaglia esistente
-  Aree di sosta autocisterne
-  Adeguamento strada
-  Pompe di carico



C1	24-10-2019	RIEMMISSIONE PER PERMESSI	FAVA	PORTAVIA	PIROZZI
C0	01-10-2019	EMISSIONE PER PERMESSI	FAVA	PORTAVIA	PIROZZI
REV	DATA	DESCRIZIONE	ENR PREP.	ENR CONTR.	ENR APP.

Ingegneria:



Committente:



Progetto:

TRUCK LOADING STABILIMENTO GNL DI PANIGAGLIA
INGEGNERIA PER PERMESSI AMBIENTALI

Commessa n°: P19IT03841

Titolo documento:

STRUMENTI DI TUTELA E PIANIFICAZIONE NAZIONALI

N° doc. ingegneria:

P19IT03841-ENV-DW-004-001

N° doc. Committente:

GN19079-C04-ENG-HSE-XL-002

Scala: 1:10000

Foglio:

1 di 1

Formato: A3 (420 x 297)

CTB: MONOCHROME.CTB

FILE NAME: P19IT03841-ENV-DW-004-001