PROFILO IV25-RS
SEZIONE RS-19
PROGRESSIVA 340.00

BINDER	
BI1	0.65 m^2
RILEVATO	
RI1	145.51 m^2
MISTO STABILIZZATO	
ST1	1.64 m^2
USURA	
US1	0.26 m^2
VEGETALE SCARPATE	
VS1	2.12 m^2
VS2	5.77 m^2
Totale:	7.89 m^2
IDROSEMINA	
id1	7.55 m
id2	17.43 m
Totale:	24.98 m
SCOTICO	
sc1	12.70 m
SCOTICO SCARPATE	
ss1	16.26 m

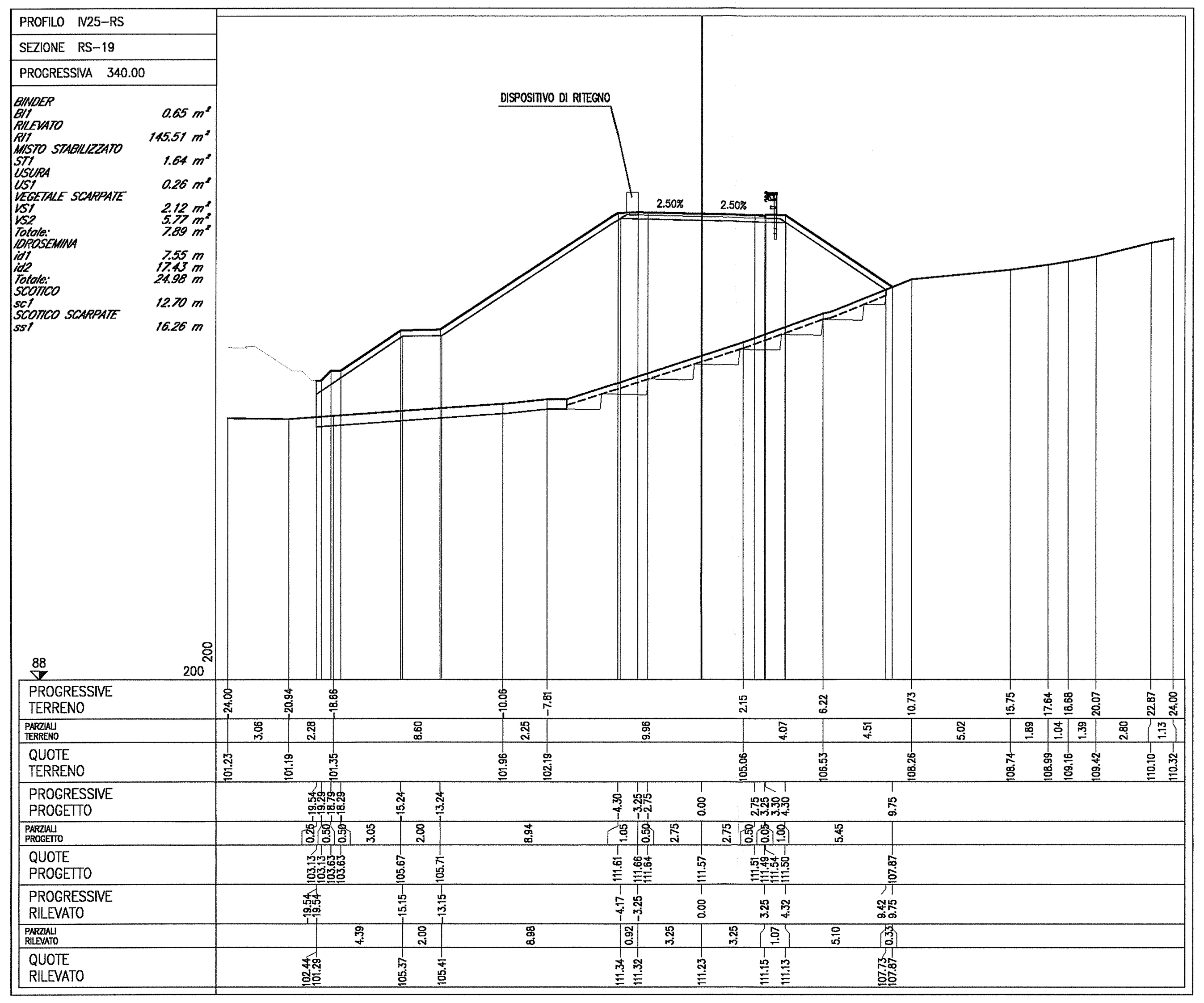

PROFILO IV25-RS
SEZIONE RS-20
PROGRESSIVA 360.00

BINDER	
BI1	0.64 m^2
RILEVATO	
RI1	1.21 m^2
SCAVO	
SC1	1.33 m^2
MISTO STABILIZZATO	
ST1	1.70 m^2
USURA	
US1	0.27 m^2
VEGETALE SCARPATE	
VS1	0.27 m^2
VS2	0.60 m^2
Totale:	0.87 m^2
COMPATTAZIONE	
co1	4.89 m
IDROSEMINA	
id1	1.28 m
id2	2.87 m
Totale:	4.15 m
SCOTICO	
sc1	4.61 m

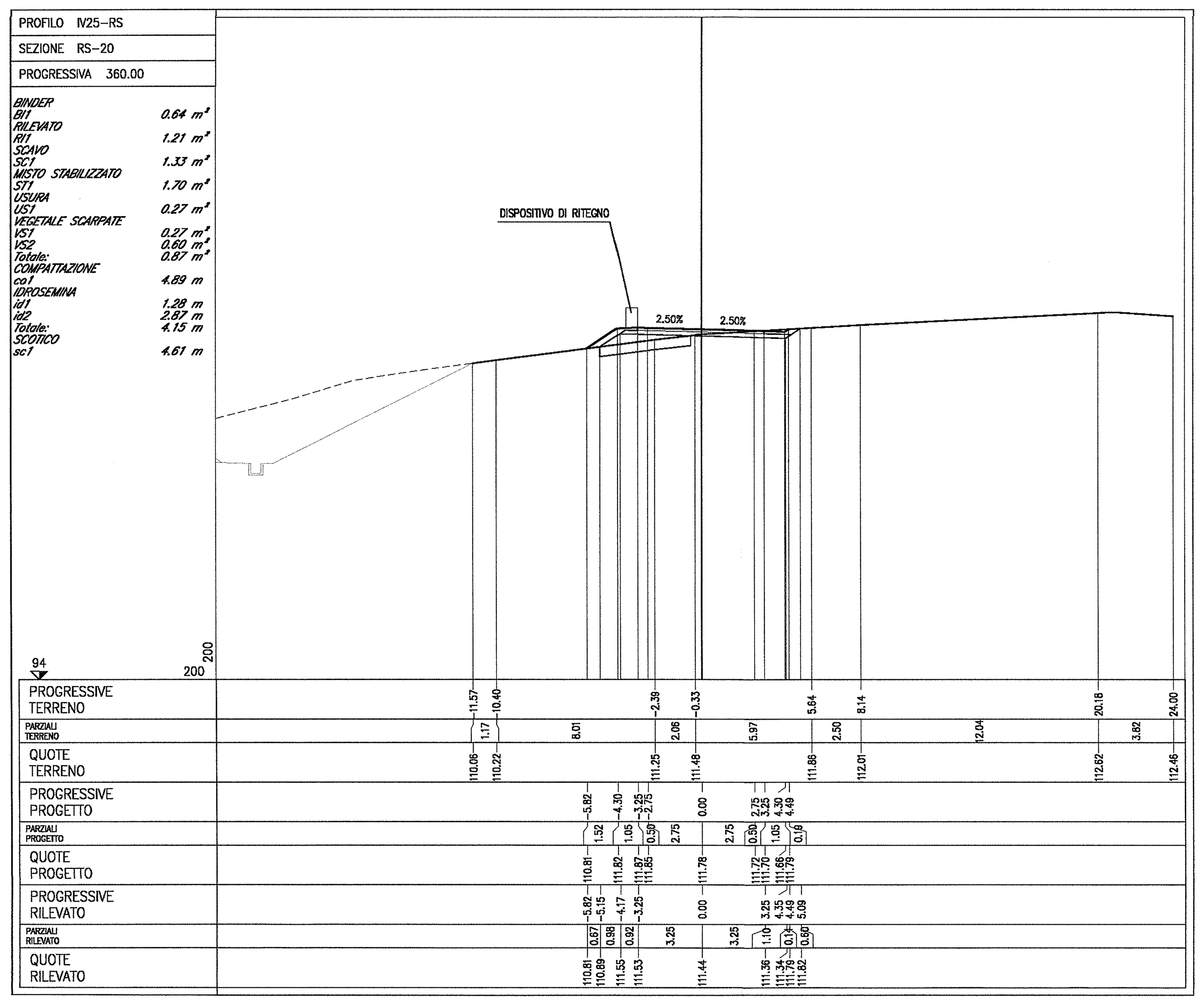

PROFILO IV25-RS
SEZIONE RS-21
PROGRESSIVA 380.00

BINDER	
BI1	0.64 m^2
RILEVATO	
RI1	4.32 m^2
SCAVO	
SC1	2.08 m^2
MISTO STABILIZZATO	
ST1	1.71 m^2
USURA	
US1	0.26 m^2
VEGETALE SCARPATE	
VS1	0.68 m^2
VS2	0.84 m^2
Totale:	1.52 m^2
COMPATTAZIONE	
co1	2.94 m
IDROSEMINA	
id1	2.50 m
id2	3.67 m
Totale:	6.17 m
SCOTICO	
sc1	7.28 m

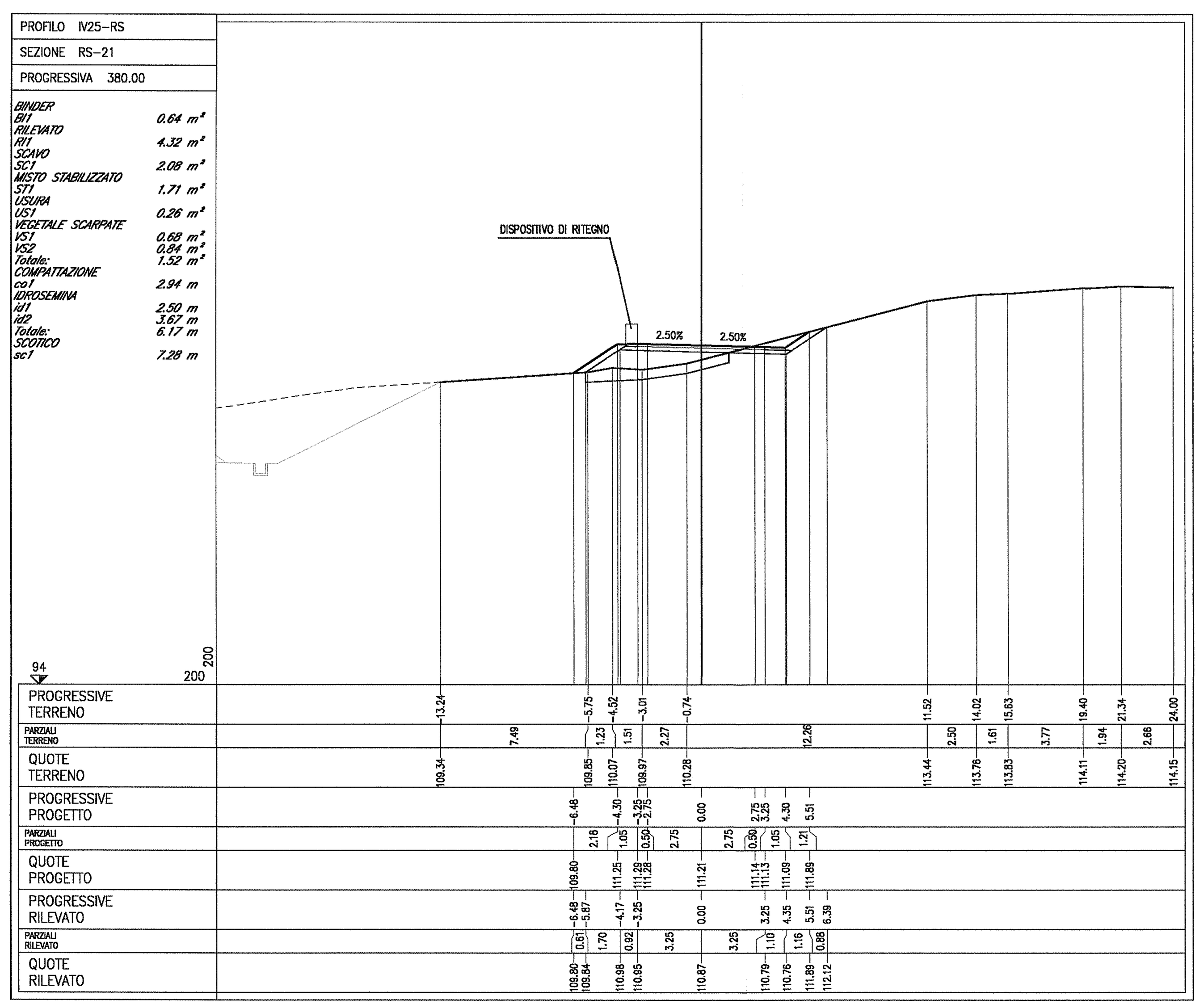

PROFILO IV25-RS
SEZIONE RS-22
PROGRESSIVA 400.00

BINDER	
BI1	0.64 m^2
RILEVATO	
RI1	8.32 m^2
SCAVO FOSSI	
SF1	0.58 m^2
MISTO STABILIZZATO	
ST1	1.61 m^2
USURA	
US1	0.26 m^2
VEGETALE SCARPATE	
VS1	0.56 m^2
VS2	0.83 m^2
Totale:	1.39 m^2
IDROSEMINA	
id1	3.60 m
id2	3.83 m
id3	0.81 m
Totale:	8.24 m
SCOTICO	
sc1	10.96 m

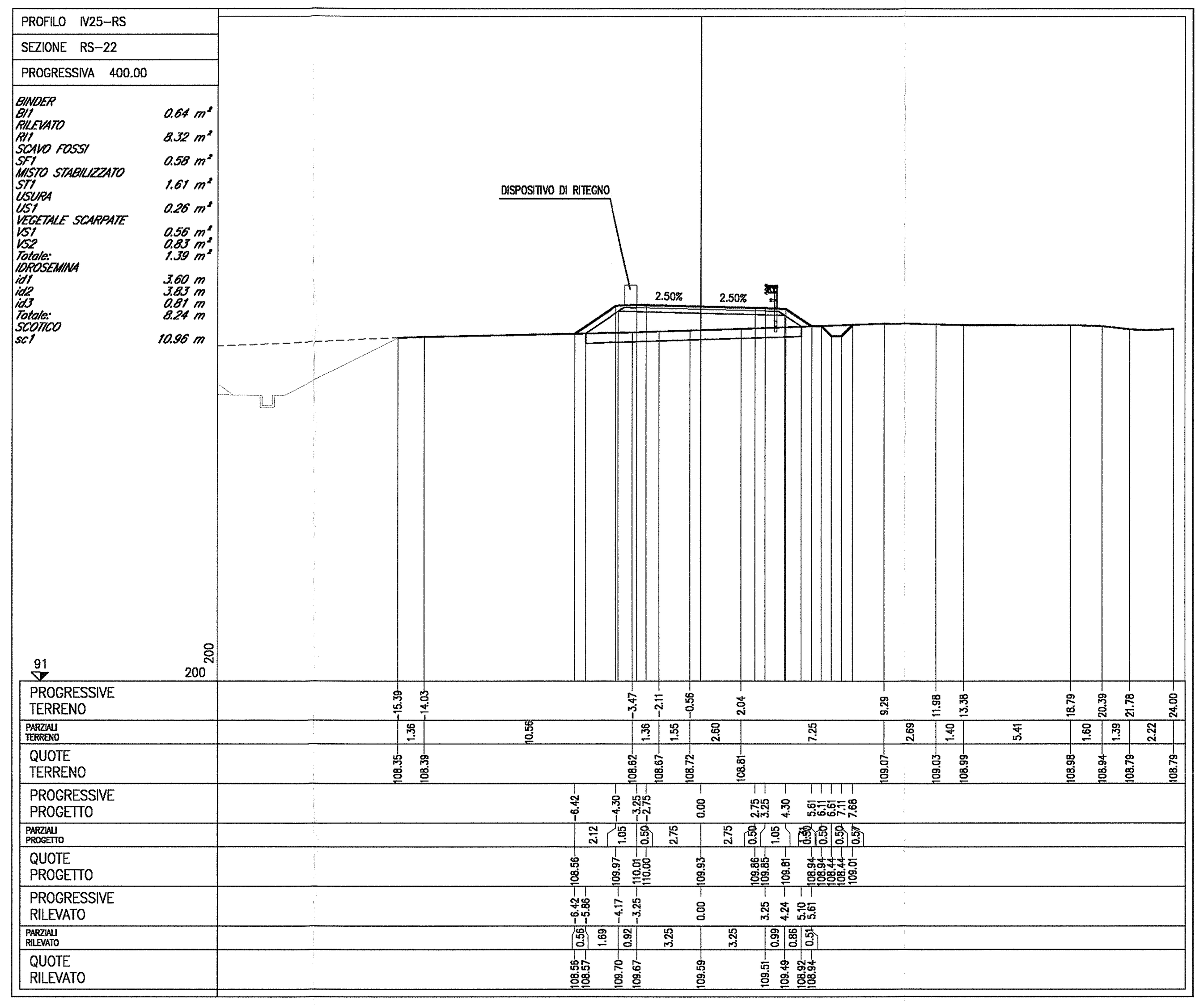

PROFILO IV25-RS
SEZIONE RS-23
PROGRESSIVA 420.00

BINDER	
BI1	0.65 m^2
RILEVATO	
RI1	6.23 m^2
SCAVO FOSSI	
SF1	0.50 m^2
MISTO STABILIZZATO	
ST1	1.62 m^2
USURA	
US1	0.25 m^2
VEGETALE SCARPATE	
VS1	0.56 m^2
VS2	0.68 m^2
Totale:	1.24 m^2
IDROSEMINA	
id1	3.03 m
id2	3.85 m
id3	0.69 m
Totale:	7.57 m
SCOTICO	
sc1	10.47 m

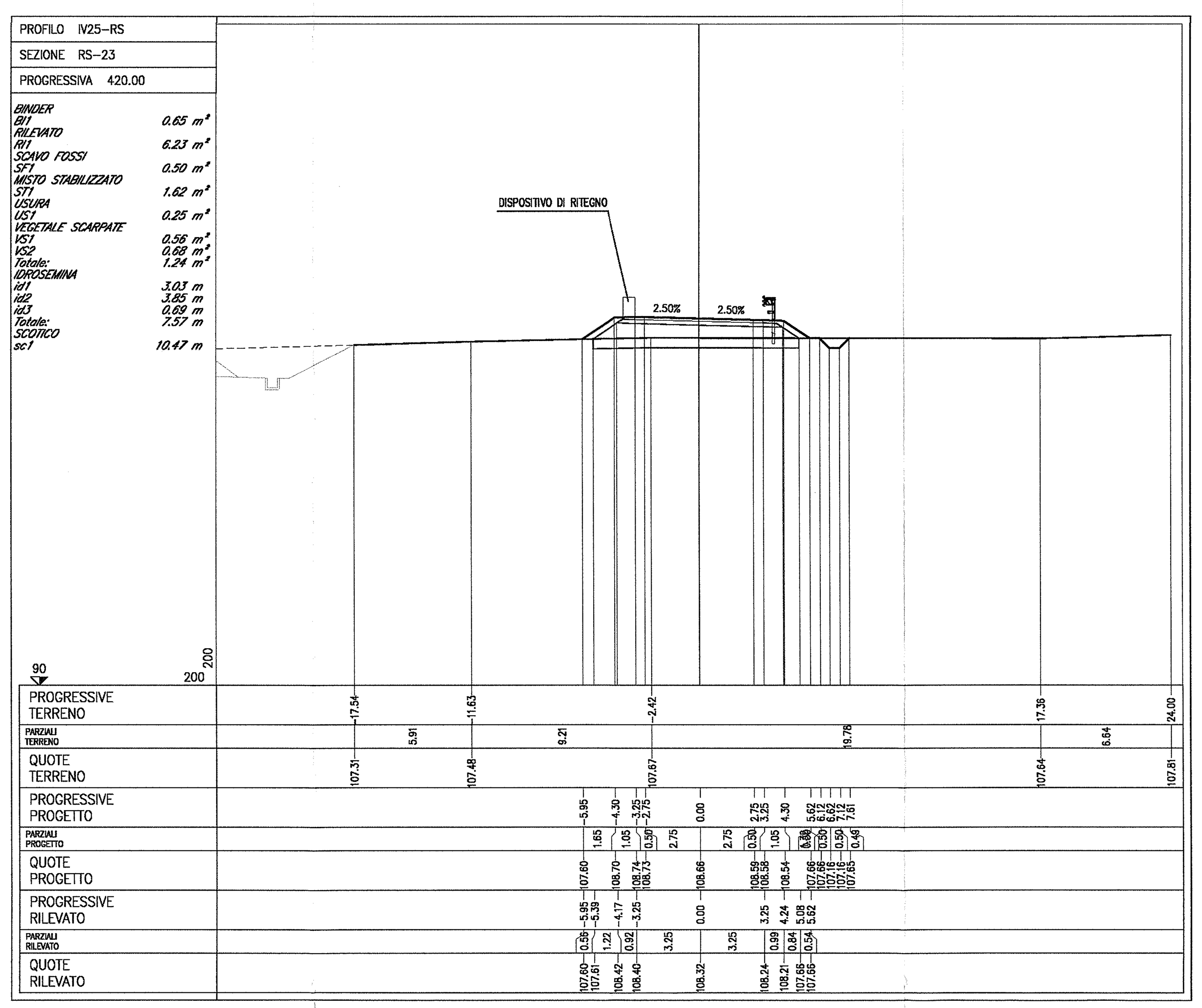

PROFILO IV25-RS
SEZIONE RS-24
PROGRESSIVA 440.00

BINDER	
BI1	0.65 m^2
RILEVATO	
RI1	6.21 m^2
SCAVO FOSSI	
SF1	1.29 m^2
MISTO STABILIZZATO	
ST1	1.63 m^2
USURA	
US1	0.27 m^2
VEGETALE FOSSI	
VF1	0.11 m^2
VF2	0.15 m^2
Totale:	0.26 m^2
VEGETALE SCARPATE	
VS1	0.52 m^2
VS2	0.69 m^2
Totale:	1.21 m^2
IDROSEMINA	
id1	1.56 m
id2	1.91 m
id3	2.47 m
id4	3.12 m
Totale:	9.06 m
SCOTICO	
sc1	10.41 m

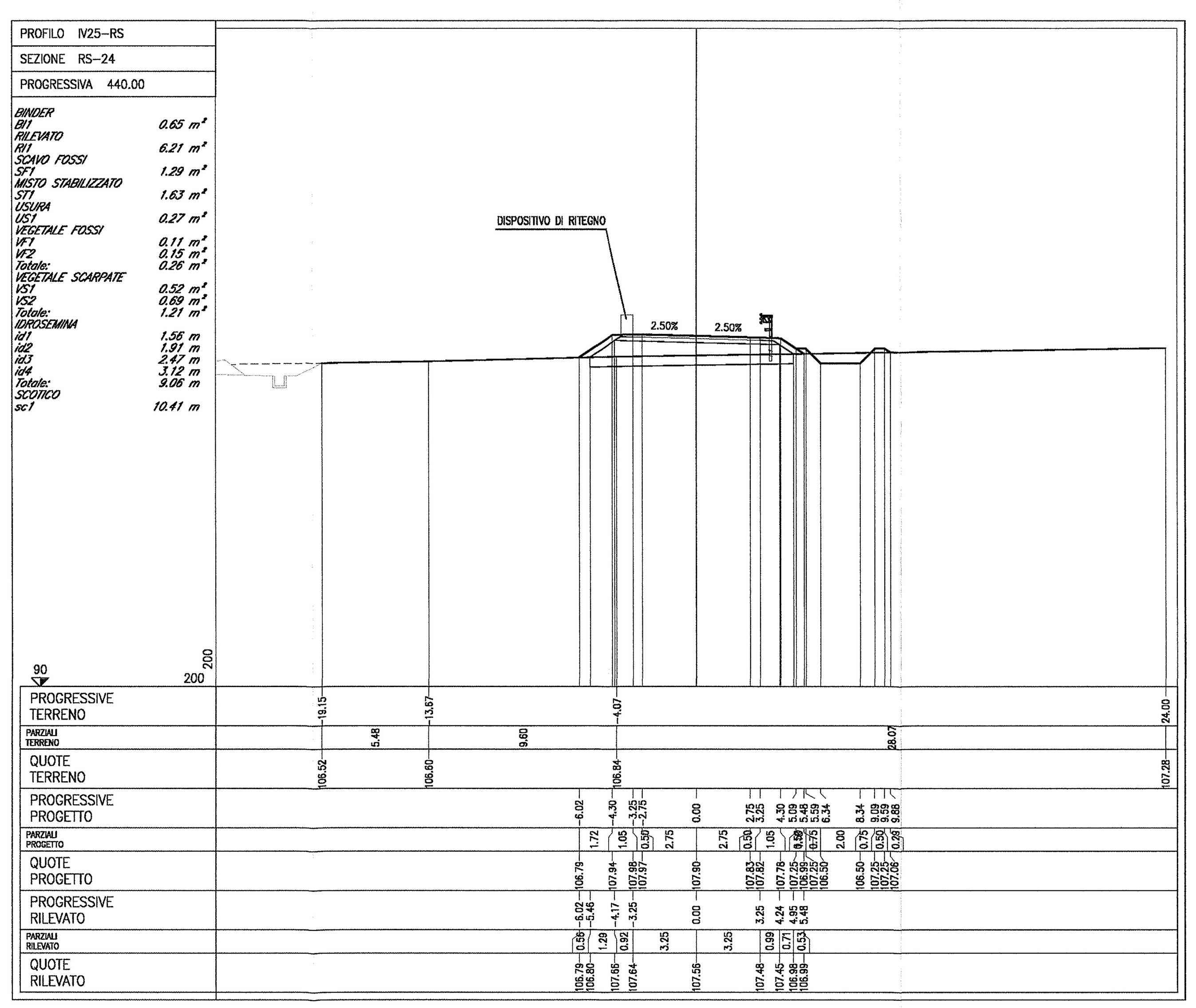

PROFILO IV25-RS
SEZIONE RS-25
PROGRESSIVA 460.00

BINDER	
BI1	0.65 m^2
RILEVATO	
RI1	5.68 m^2
SCAVO FOSSI	
SF1	1.23 m^2
MISTO STABILIZZATO	
ST1	1.62 m^2
USURA	
US1	0.25 m^2
VEGETALE FOSSI	
VF1	0.14 m^2
VF2	0.13 m^2
Totale:	0.27 m^2
VEGETALE SCARPATE	
VS1	0.42 m^2
VS2	0.70 m^2
Totale:	1.12 m^2
IDROSEMINA	
id1	1.56 m
id2	1.85 m
id3	2.15 m
id4	3.12 m
Totale:	8.68 m
SCOTICO	
sc1	10.16 m

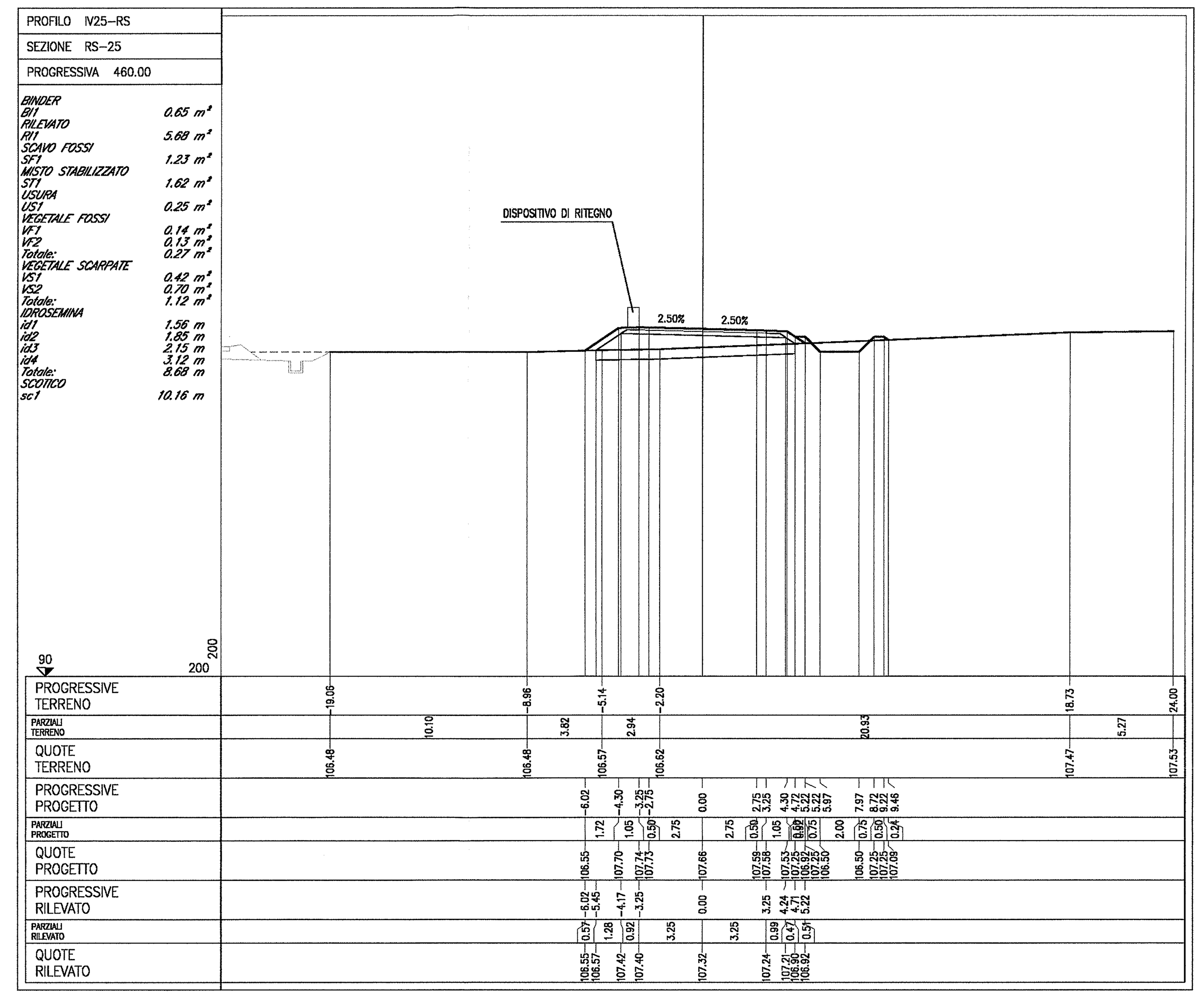

PROFILO IV25-RS
SEZIONE RS-26
PROGRESSIVA 480.00

BINDER	
BI1	0.65 m^2
SCAVO	
SC1	3.31 m^2
MISTO STABILIZZATO	
ST1	1.46 m^2
USURA	
US1	0.25 m^2
VEGETALE SCARPATE	
VS1	0.17 m^2
IDROSEMINA	
id1	0.79 m
id2	1.27 m
Totale:	2.06 m
SCOTICO	
sc1	6.01 m

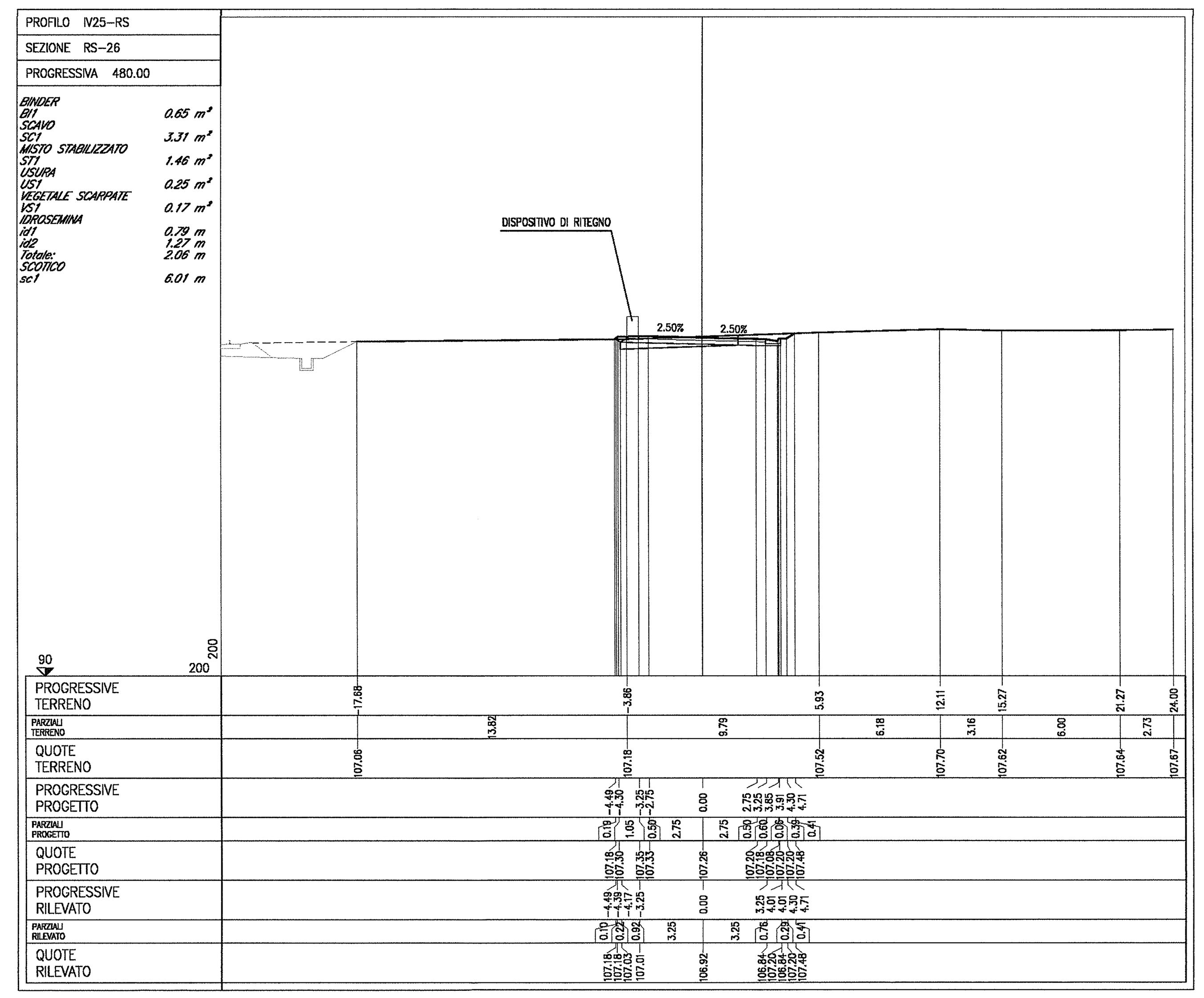

PROFILO IV25-RS
SEZIONE RS-27
PROGRESSIVA 496.12

BINDER	
BI1	0.66 m^2
SCAVO	
SC1	19.31 m^2
MISTO STABILIZZATO	
ST1	1.30 m^2
USURA	
US1	0.26 m^2
COMPATTAZIONE	
co1	6.50 m
IDROSEMINA	
id1	3.47 m
id2	2.69 m
Totale:	6.16 m

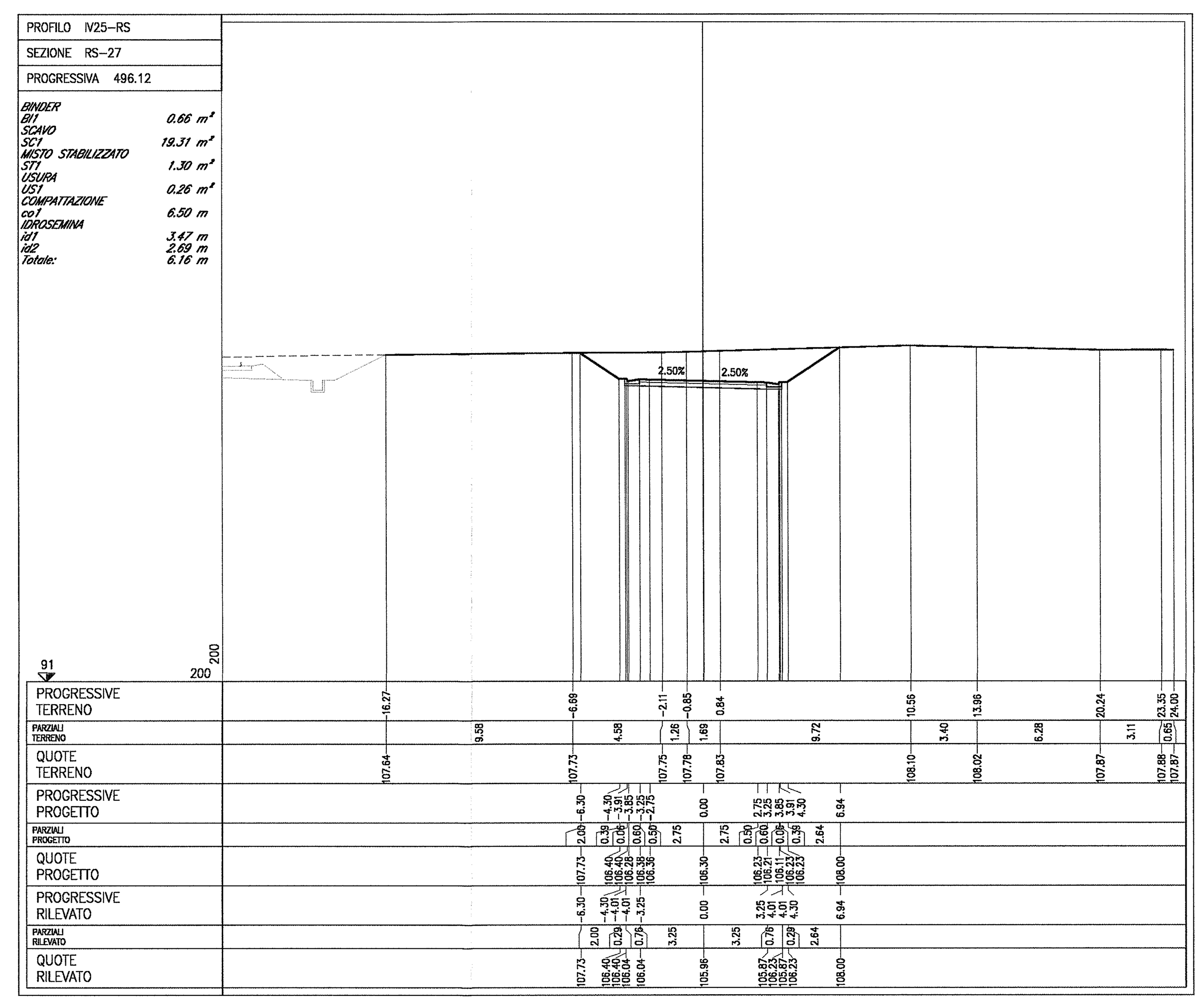

DOCUMENTI DI RIFERIMENTO

DESCRIZIONE	CODICE
IF00 – ELABORATI DI TRACCIAMENTO LINEA AV/AC	
RELAZIONE TECNICA DEL TRACCIAMENTO	IN0R10EE2ROIF0000001
PLANIMETRIA DI TRACCIAMENTO LINEA AC DA KM 136+500.000 A KM 141+000.000 TAV. 8	IN0R10EE2P5IF0000008
PROFILO LONGITUDINALE DI TRACCIAMENTO LINEA AC DA KM 130+600.000 A KM 139+400.000 TAV. 4	IN0R10EE2F5IF0000004
IV00 – CAVALCAFERROVIA TIPOLOGICO	
PRESCRIZIONI MATERIALI E NOTE GENERALI	IN0R11EE24TIV0000001
STRADE CATEGORIA C2 – CARPENTERIA IMPALCATO – DETTAGLI	IN0R11EE2BZIV00A5002
STRADE CATEGORIA C2 CON PISTA CICLABILE – CARPENTERIA IMPALCATO – DETTAGLI	IN0R11EE2BZIV00A5003
IV25 – CAVALCAFERROVIA S.P. 27 DI MONGABIA – PK 138+750.121	
PIANTA FONDAZIONI E PIANTA IMPALCATO – tav. 1/2	IN0R11EE2P9IV25A0001
PIANTA FONDAZIONI E PIANTA IMPALCATO – tav.2/2	IN0R11EE2P9IV25A0002
SEZIONE LONGITUDINALE, PROSPETTO LONGITUDINALE E SEZIONI TRASVERSALI – tav. 1/2	IN0R11EE2PZIV25A0001
SEZIONE LONGITUDINALE, PROSPETTO LONGITUDINALE E SEZIONI TRASVERSALI – tav. 2/2	IN0R11EE2PZIV25A0002
PIANTA TRACCIAMENTO SOTTOSTRUTTURE E PLINTI DI FONDAZIONE	IN0R11EE2P9IV25A3001
CARPENTERIA SPALLA A	IN0R11EE2BZIV25A6001
CARPENTERIA SPALLA B	IN0R11EE2BZIV25A6002
CARPENTERIA PILE	IN0R11EE2BZIV25A4001
IV00 – RAMPE CAVALCAFERROVIA TIPOLOGICO	
STRADA DI CATEGORIA C2. SEZIONI TIPO E DETTAGLI. TAVOLA 1/2	IN0R11EE2WBIV00C0003
STRADA DI CATEGORIA C2. SEZIONI TIPO E DETTAGLI. TAVOLA 2/2	IN0R11EE2WZIV00C0002
ZONE DI TRANSIZIONE RILEVATO-CAVALCAFERROVIA	IN0R11EE2WBIV00C0001
SEZIONI TIPO VIABILITA' SECONDARIE. PISTE CICLABILI. PARTICOLARI	IN0R11EE2BZIV00C9001
IV25 – RAMPE CAVALCAFERROVIA S.P. 27 DI MONGABIA – PK 138+750.121	
RELAZIONE TECNICA GENERALE RAMPE	IN0R11EE2ROIV25C0001
PLANIMETRIA STATO DI FATTO	IN0R11EE2P7IV2500001
PLANIMETRIA DI PROGETTO	IN0R11EE2P7IV2500002
PLANIMETRIA DI TRACCIAMENTO. TAVOLA 1/2	IN0R11EE2PZIV2500001
PLANIMETRIA DI TRACCIAMENTO. TAVOLA 2/2	IN0R11EE2PZIV2500002
ASSE PRINCIPALE. PROFILO LONGITUDINALE	IN0R11EE2F7IV2500001
ROTATORIE. PROFILI LONGITUDINALI	IN0R11EE2F7IV25C0001
RAMI. PROFILI LONGITUDINALI	IN0R11EE2F7IV25C0002
DIAGRAMMA DI VISUALE LIBERA E VELOCITÀ	IN0R11EE2D7IV2500001
ASSE PRINCIPALE. SEZIONI TRASVERSALI. TAVOLA 1/4	IN0R11EE2W9IV2500001
ASSE PRINCIPALE. SEZIONI TRASVERSALI. TAVOLA 2/4	IN0R11EE2W9IV2500002
ASSE PRINCIPALE. SEZIONI TRASVERSALI. TAVOLA 3/4	IN0R11EE2W9IV2500003
ASSE PRINCIPALE. SEZIONI TRASVERSALI. TAVOLA 4/4	IN0R11EE2W9IV2500004
ROTATORIA 1. SEZIONI TRASVERSALI. TAVOLA 1/3	IN0R11EE2W9IV25C0001
ROTATORIA 1. SEZIONI TRASVERSALI. TAVOLA 2/3	IN0R11EE2W9IV25C0002
ROTATORIA 1. SEZIONI TRASVERSALI. TAVOLA 3/3	IN0R11EE2W9IV25C0003
ROTATORIA 2. SEZIONI TRASVERSALI. TAVOLA 1/3	IN0R11EE2W9IV25C0004
ROTATORIA 2. SEZIONI TRASVERSALI. TAVOLA 2/3	IN0R11EE2W9IV25C0005
ROTATORIA 2. SEZIONI TRASVERSALI. TAVOLA 3/3	IN0R11EE2W9IV25C0006
RAMO NORD. SEZIONI TRASVERSALI. TAVOLA 1/2	IN0R11EE2W9IV25C0007
RAMO NORD. SEZIONI TRASVERSALI. TAVOLA 2/2	IN0R11EE2W9IV25C0008
RAMO SUD. SEZIONI TRASVERSALI. TAVOLA 1/4	IN0R11EE2W9IV25C0009
RAMO SUD. SEZIONI TRASVERSALI. TAVOLA 2/4	IN0R11EE2W9IV25C0010
RAMO SUD. SEZIONI TRASVERSALI. TAVOLA 4/4	IN0R11EE2W9IV25C0012
PLANIMETRIA SEGNALETICA	IN0R11EE2P7IV250B001
PLANIMETRIA BARRIERE DI SICUREZZA	IN0R11EE2P7IV250B002
SMALTIMENTO ACQUE METEORICHE. RELAZIONE IDRAULICA	IN0R11EE2RIV250B001
SMALTIMENTO ACQUE METEORICHE. PLANIMETRIA E DETTAGLI	IN0R11EE2PZIV250B001
IMPIANTO DI ILLUMINAZIONE. RELAZIONE ILLUMINOTECNICA E DI CALCOLO	IN0R11EE24RIV250B001
IMPIANTO DI ILLUMINAZIONE. ROTATORIA 1. PLANIMETRIA E PARTICOLARI COSTRUTTIVI	IN0R11EE2PZIV25CB001
IMPIANTO DI ILLUMINAZIONE. ROTATORIA 2. PLANIMETRIA E PARTICOLARI COSTRUTTIVI	IN0R11EE2PZIV25CB002
IMPIANTO DI ILLUMINAZIONE. SCHEMI ELETTRICI	IN0R11EE24AIV250B001
DETTAGLI COSTRUTTIVI ED ELEMENTI DI FINITURA	IN0R11EE2BZIV250B001

NOTE GENERALI

- TUTTE LE MISURE SONO ESPRESSE IN METRI

COMMITTENTE:

RFI RETE FERROVIARIA ITALIANA
GRUPPO FERROVIE DELLO STATO

ALTA SORVEGLIANZA:

ITALFERR
GRUPPO FERROVIE DELLO STATO

GENERAL CONTRACTOR:

Cepav due
Consorzio ENI per l' Alta Velocità

INFRASTRUTTURE FERROVIARIE STRATEGICHE DEFINITE DALLA LEGGE OBIETTIVO N. 443/01

LINEA A.V. /A.C. TORINO - VENEZIA Tratta MILANO - VERONA
Lotto funzionale Brescia-Verona
PROGETTO ESECUTIVO

IV25 - CAVALCAFERROVIA S.P.27 DI MONGABIA - PK 138+750,121

Ramo Sud. Sezioni trasversali. Tavola 3/4

GENERAL CONTRACTOR	DIRETTORE LAVORI	SCALA:
Consorzio Cepav due — Consorzio Cepav due Il Direttore del Consorzio (Ing. T. Taranta)	~~Valido per Costruzione~~	1:200
Data: 06 FEB 2019	Data:	

COMMESSA	LOTTO	FASE	ENTE	TIPO DOC.	OPERA/DISCIPLINA	PROGR.	REV.
IN0R	11	E	E2	W9	IV25C0	011	A

PROGETTAZIONE

Rev.	Descrizione	Redatto	Data	Verificato	Data	Approvato	Data
A	EMISSIONE	Attanasio	22/10/18	Piacentini	22/10/18	Taranta	22/10/18
B							
C							

IL PROGETTISTA
PIACENTINI INGEGNERI S.r.l.
Dott. Ing. Luca Piacentini
Ordine degli Ingegneri di Bologna
Data: 22/10/18

CIG. 751447334A

File: IN0R11EE2W9IV25C0011A_02.dwg

Progetto cofinanziato dalla Unione Europea

Stampato dal Service di plottaggio ITALFERR S.p.A.
ALBA S.r.l.

CUP: F81H91000000008

Scala di plot: 1:1