PROFILO RSpe

SEZIONE RS-7

PROGRESSIVA 54.35

BASE
BA1 1.08 m^2
BA2 0.17 m^2
Totale: 1.25 m^2
BINDER
BI1 0.54 m^2
BI2 0.08 m^2
Totale: 0.62 m^2
MISTO CEMENTATO
CE1 2.55 m^2
SCAVO
SC1 4.20 m^2
MISTO STABILIZZATO
ST1 2.96 m^2
USURA
US1 0.04 m^2
US2 0.27 m^2
Totale: 0.31 m^2
VEGETALE RIEMPIMENTO
VR1 12.21 m^2
VR2 0.11 m^2
Totale: 12.32 m^2
IDROSEMINA
id1 11.14 m
SCOTICO
sc1 12.00 m

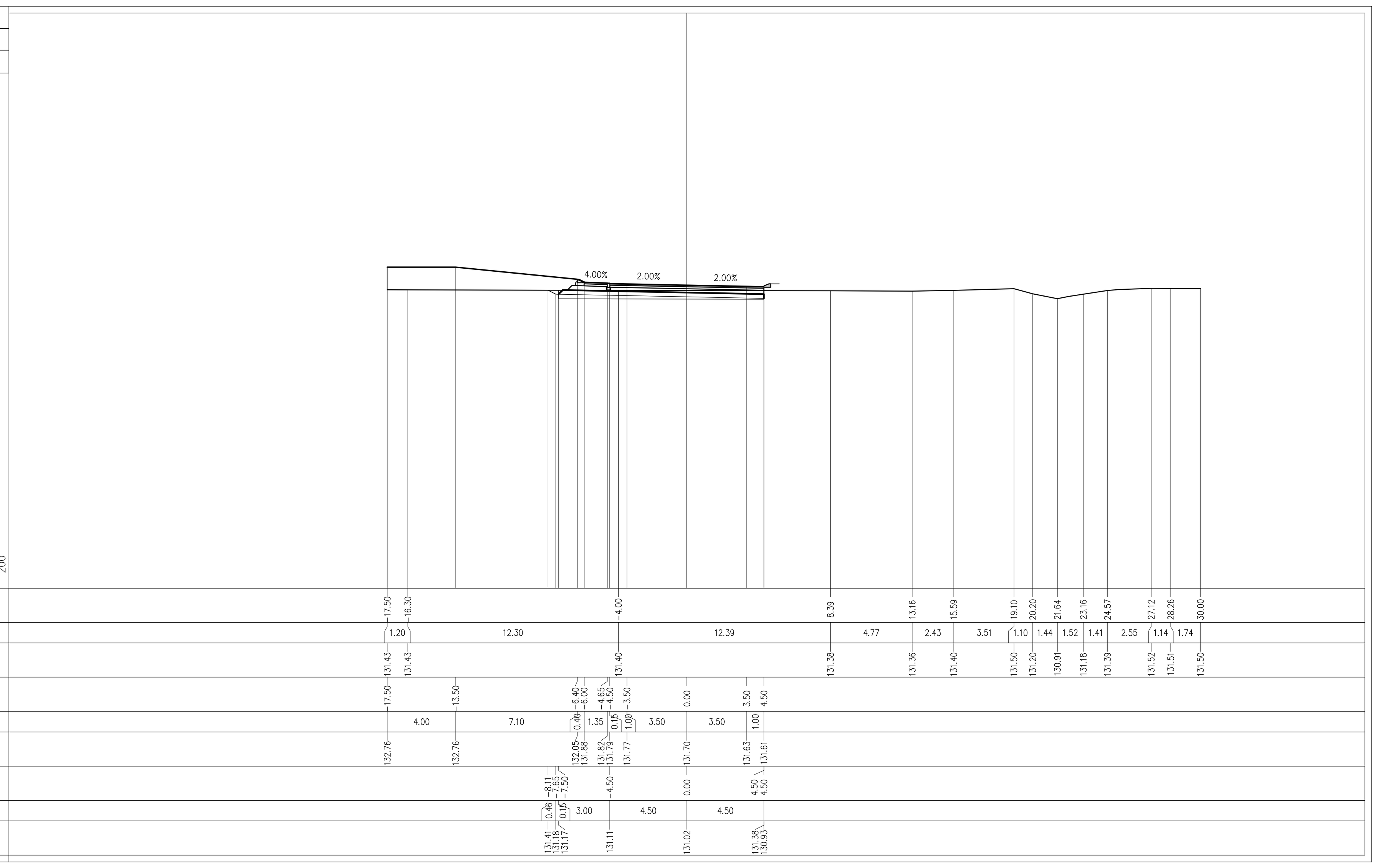

PROFILO RSpe

SEZIONE RS-10

PROGRESSIVA 81.76

BASE
BA1 1.08 m^2
BA2 0.16 m^2
Totale: 1.24 m^2
BINDER
BI1 0.54 m^2
BI2 0.08 m^2
Totale: 0.62 m^2
MISTO CEMENTATO
CE1 2.57 m^2
DEMOLIZIONE PAVIMENTAZIONE
DP1 3.07 m^2
SCAVO
SC1 4.53 m^2
MISTO STABILIZZATO
ST1 2.97 m^2
USURA
US1 0.04 m^2
US2 0.27 m^2
Totale: 0.31 m^2
VEGETALE RIEMPIMENTO
VR1 11.32 m^2
VR2 0.21 m^2
Totale: 11.53 m^2
COMPATTAZIONE
co1 5.68 m
IDROSEMINA
id1 11.14 m
SCOTICO
sc1 6.32 m

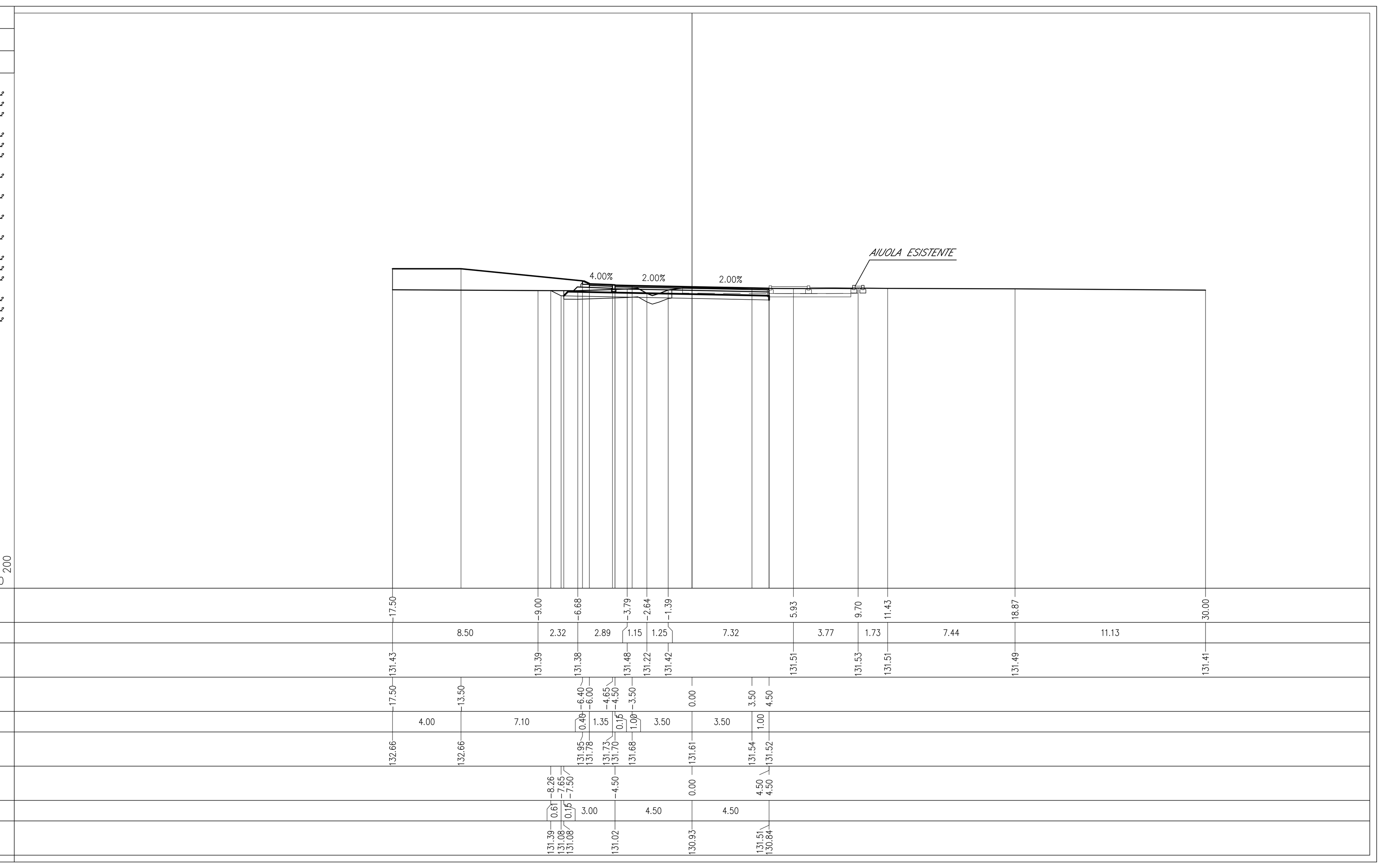

PROFILO RSpe

SEZIONE RS-8

PROGRESSIVA 62.78

BASE
BA1 1.08 m^2
BA2 0.16 m^2
Totale: 1.24 m^2
BINDER
BI1 0.54 m^2
BI2 0.08 m^2
Totale: 0.62 m^2
MISTO CEMENTATO
CE1 2.57 m^2
DEMOLIZIONE PAVIMENTAZIONE
DP1 3.64 m^2
SCAVO
SC1 5.08 m^2
MISTO STABILIZZATO
ST1 2.97 m^2
USURA
US1 0.04 m^2
US2 0.27 m^2
Totale: 0.31 m^2
VEGETALE RIEMPIMENTO
VR1 11.23 m^2
VR2 0.21 m^2
Totale: 11.44 m^2
COMPATTAZIONE
co1 1.77 m
IDROSEMINA
id1 11.14 m
SCOTICO
sc1 10.23 m

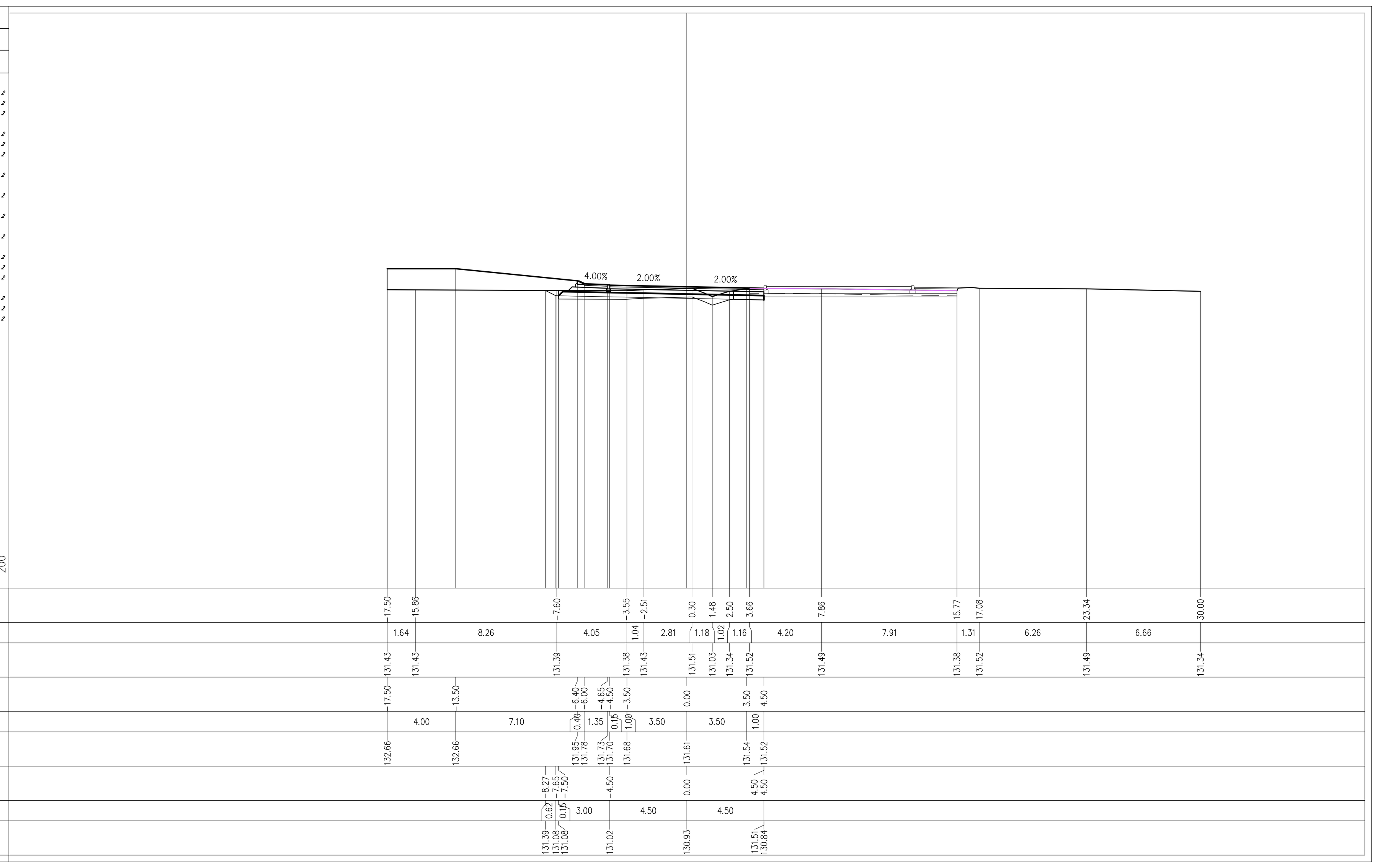

PROFILO RSpe

SEZIONE RS-11

PROGRESSIVA 99.72

BASE
BA1 1.11 m^2
BA2 0.16 m^2
Totale: 1.27 m^2
BINDER
BI1 0.54 m^2
BI2 0.08 m^2
Totale: 0.62 m^2
MISTO CEMENTATO
CE1 2.68 m^2
SCAVO
SC1 4.81 m^2
MISTO STABILIZZATO
ST1 3.42 m^2
USURA
US1 0.04 m^2
US2 0.27 m^2
Totale: 0.31 m^2
VEGETALE RIEMPIMENTO
VR1 12.67 m^2
VR2 0.09 m^2
Totale: 12.76 m^2
IDROSEMINA
id1 1.83 m
id2 11.14 m
Totale: 12.97 m
SCOTICO
sc1 14.07 m

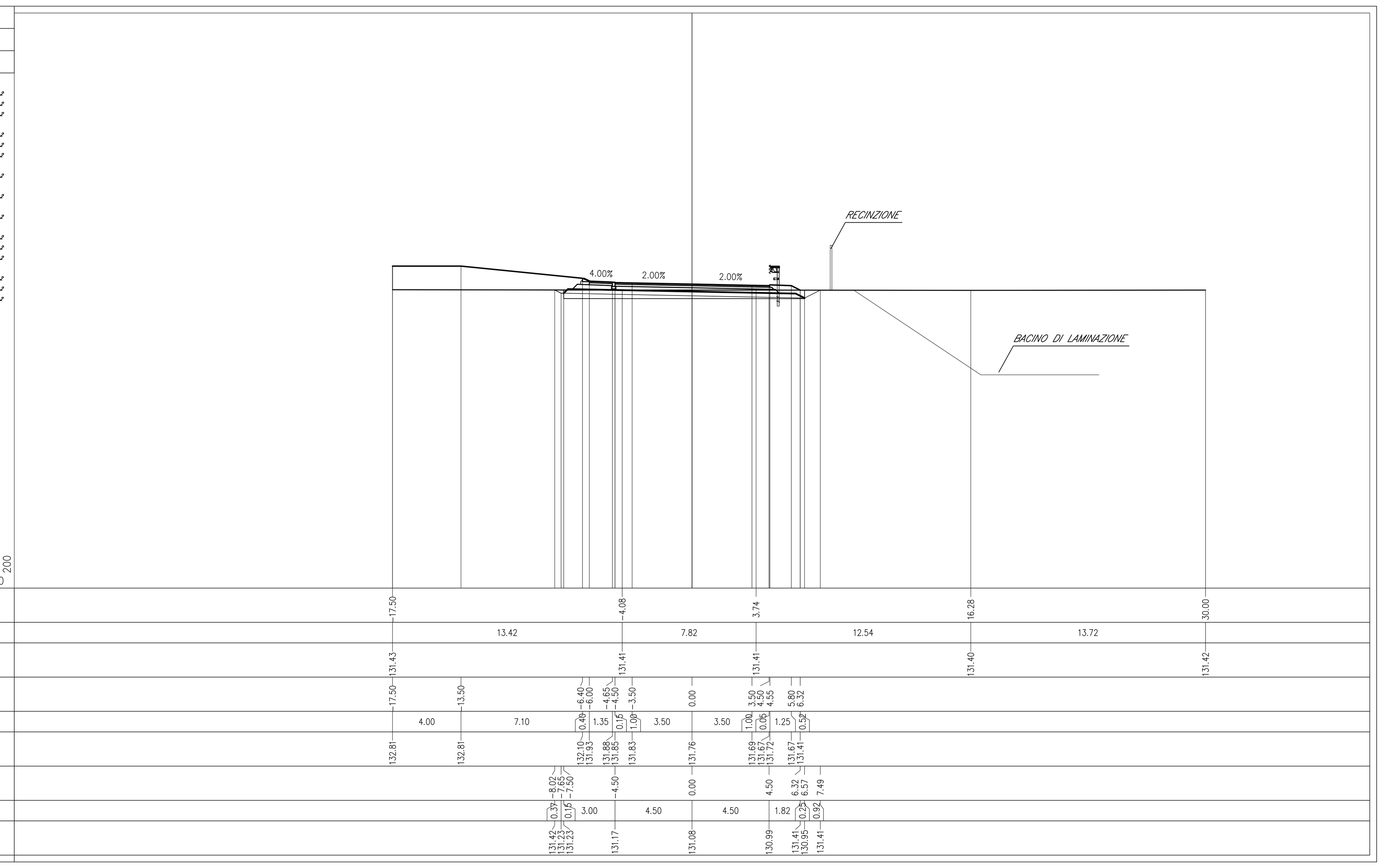

PROFILO RSpe

SEZIONE RS-9

PROGRESSIVA 65.05

BASE
BA1 1.08 m^2
BA2 0.16 m^2
Totale: 1.24 m^2
BINDER
BI1 0.54 m^2
BI2 0.08 m^2
Totale: 0.62 m^2
MISTO CEMENTATO
CE1 2.57 m^2
DEMOLIZIONE PAVIMENTAZIONE
DP1 3.32 m^2
SCAVO
SC1 4.78 m^2
MISTO STABILIZZATO
ST1 2.97 m^2
USURA
US1 0.04 m^2
US2 0.27 m^2
Totale: 0.31 m^2
VEGETALE RIEMPIMENTO
VR1 11.26 m^2
VR2 0.21 m^2
Totale: 11.47 m^2
COMPATTAZIONE
co1 3.53 m
IDROSEMINA
id1 11.14 m
SCOTICO
sc1 8.47 m

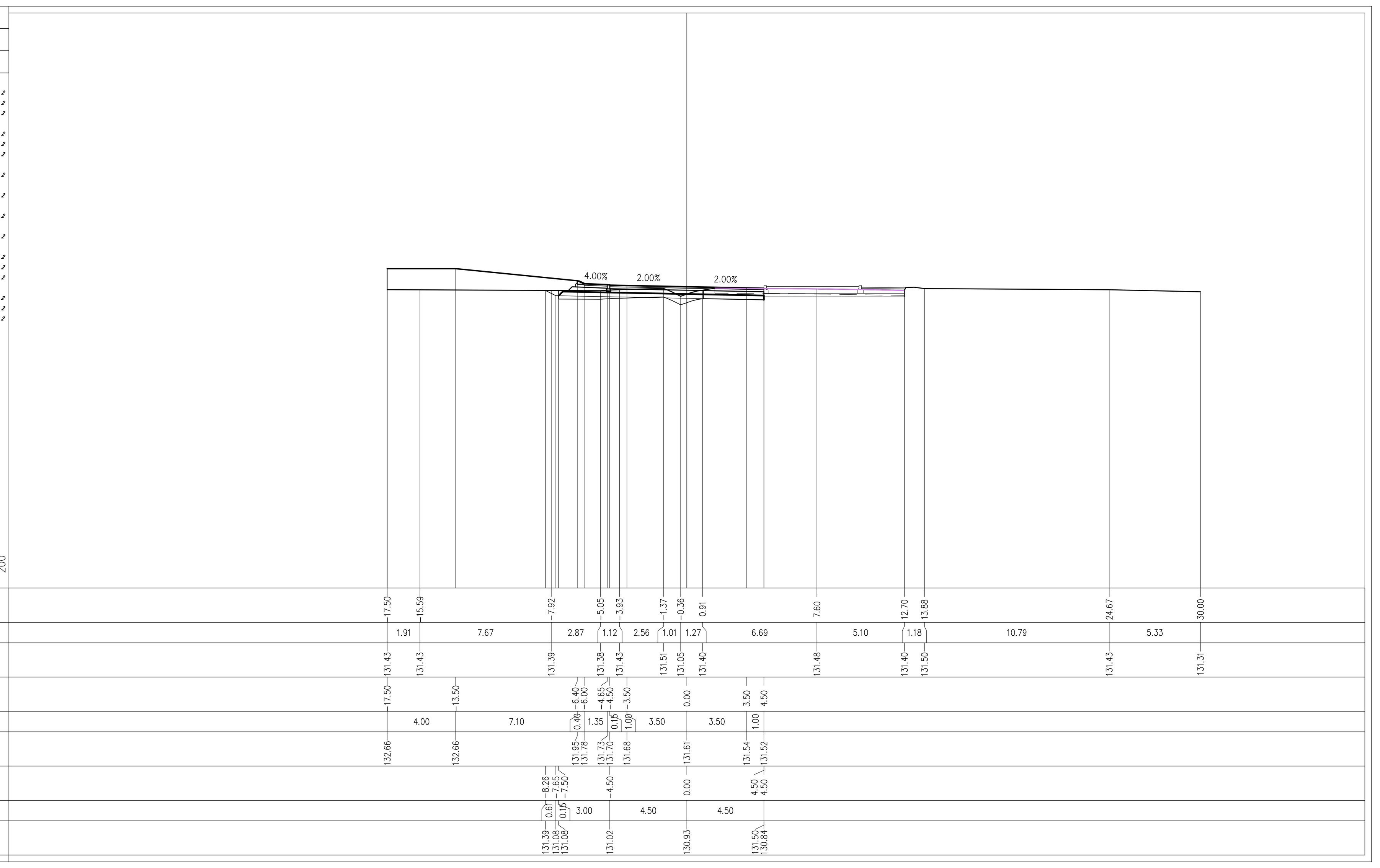

PROFILO RSpe

SEZIONE RS-12

PROGRESSIVA 109.94

BASE
BA1 1.08 m^2
BA2 0.16 m^2
Totale: 1.24 m^2
BINDER
BI1 0.54 m^2
BI2 0.08 m^2
Totale: 0.62 m^2
MISTO CEMENTATO
CE1 2.57 m^2
SCAVO
SC1 4.09 m^2
MISTO STABILIZZATO
ST1 2.96 m^2
USURA
US1 0.04 m^2
US2 0.27 m^2
Totale: 0.31 m^2
VEGETALE RIEMPIMENTO
VR1 12.54 m^2
VR2 0.10 m^2
Totale: 12.64 m^2
IDROSEMINA
id1 11.14 m
SCOTICO
sc1 11.99 m

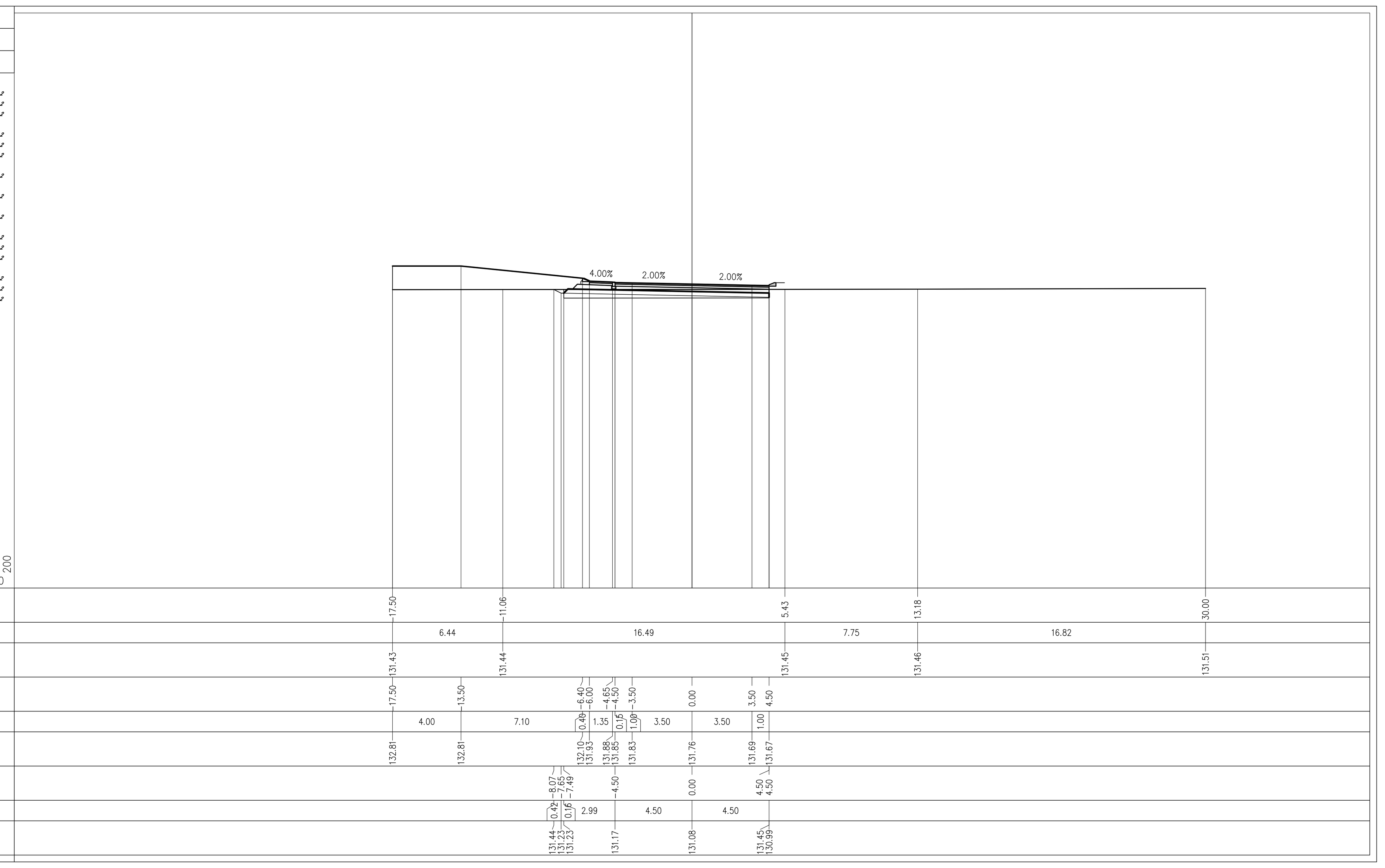

DOCUMENTI DI RIFERIMENTO

DESCRIZIONE	CODICE
IF00 – ELABORATI DI TRACCIAMENTO LINEA AV/AC	
RELAZIONE TECNICA DEL TRACCIAMENTO	IN0R10EE2ROIF0000001
PLANIMETRIA DI TRACCIAMENTO LINEA AC DA KM 109+500.000 A KM 114+000.000 TAV. 2	IN0R10EE2P5IF0000002
PROFILO LONGITUDINALE DI TRACCIAMENTO LINEA AC DA KM 105+384.000 A KM 113+000.000 TAV. 1	IN0R10EE2F5IF0000001
SL88 – SOTTOVIA ALLA PK 112+393,221	
PLANIMETRIA MANUFATTI IN C.A.	IN0R11EE2P8SL8800001
CARPENTERIE – PIANTA E SEZIONE LONGITUDINALE – TAV. 1/3	IN0R11EE2BASL8800001
CARPENTERIE – PIANTA E SEZIONE LONGITUDINALE – TAV. 2/3	IN0R11EE2BASL8800002
CARPENTERIE – PIANTA E SEZIONE LONGITUDINALE – TAV. 3/3	IN0R11EE2BASL8800003
CARPENTERIE – SEZIONI TIPOLOGICHE CON DETTAGLI	IN0R11EE2BZSL8800001
SOTTOPASSO CICLABILE – CARPENTERIA	IN0R11EE2BZSL88A0002
RELAZIONE DIMENSIONAMENTO ILLUMINOTECNICO	IN0R11EE24RSL8809001
PIANTA PUNTI LUCE, CAVIDOTTI E IMPIANTO SEMAFORICO	IN0R11EE2PZSL8809001
SCHEMI ELETTRICI	IN0R11EE24ASL8809001
IV00 – RAMPE CAVALCAFERROVIA TIPOLOGICO	
STRADA DI CATEGORIA C2. SEZIONI TIPO E DETTAGLI. TAVOLA 1/2	IN0R11EE2WBIV00C0003
STRADA DI CATEGORIA C2. SEZIONI TIPO E DETTAGLI. TAVOLA 2/2	IN0R11EE2WZIV00C0002
SMALTIMENTO ACQUE METEORICHE. PARTICOLARI. TAVOLA 1/3	IN0R11EE2BZIV00C8001
SMALTIMENTO ACQUE METEORICHE. PARTICOLARI. TAVOLA 2/3	IN0R11EE2BZIV00C8002
SMALTIMENTO ACQUE METEORICHE. PARTICOLARI. TAVOLA 3/3	IN0R11EE2BZIV00C8003
PARTICOLARI RISOLUZIONE INTERFERENZE CON CANALETTE IRRIGUE	IN0R11EE2BZIV00C8004
PLINTI PALI DI ILLUMINAZIONE REALIZZATI IN OPERA. SEZIONI TIPO	IN0R11EE2BCIV00CB002
SEGNALETICA VERTICALE E ORIZZONTALE. DETTAGLI	IN0R11EE2BZIV00B005
SEGNALETICA VERTICALE E PLINTI DI FONDAZIONE. GEOMETRIE	IN0R11EE2BBIV00CB001
SEGNALETICA VERTICALE. PLINTI DI FONDAZIONE. CARPENTERIA E ARMATURA	IN0R11EE2BCIV00CB001
SEZIONI TIPO VIABILITA' SECONDARIE. PISTE CICLABILI. PARTICOLARI	IN0R11EE2BZIV00C9001
SL88 – SOTTOVIA ALLA PK 112+393,221	
RELAZIONE TECNICA GENERALE RAMPE	IN0R11EE2ROSL88C0001
PLANIMETRIA STATO DI FATTO	IN0R11EE2P7SL8800001
PLANIMETRIA DI PROGETTO	IN0R11EE2P7SL8800002
PLANIMETRIA DI TRACCIAMENTO. TAVOLA 1/2	IN0R11EE2PZSL8800001
PLANIMETRIA DI TRACCIAMENTO. TAVOLA 2/2	IN0R11EE2PZSL8800002
ASSE PRINCIPALE. PROFILO LONGITUDINALE	IN0R11EE2F7SL8800001
ROTATORIE E RAMO NORD. PROFILI LONGITUDINALI	IN0R11EE2F7SL88C0001
DIAGRAMMA DI VISUALE LIBERA E VELOCITÀ	IN0R11EE2D7SL8800001
ASSE PRINCIPALE. SEZIONI TRASVERSALI. TAVOLA 1/3	IN0R11EE2W9SL8800001
ASSE PRINCIPALE. SEZIONI TRASVERSALI. TAVOLA 2/3	IN0R11EE2W9SL8800002
ASSE PRINCIPALE. SEZIONI TRASVERSALI. TAVOLA 3/3	IN0R11EE2W9SL8800003
RAMO NORD. SEZIONI TRASVERSALI.	IN0R11EE2W9SL88C0001
ROTATORIA 1. SEZIONI TRASVERSALI. TAVOLA 1/3	IN0R11EE2W9SL88C0002
ROTATORIA 1. SEZIONI TRASVERSALI. TAVOLA 2/3	IN0R11EE2W9SL88C0003
ROTATORIA 1. SEZIONI TRASVERSALI. TAVOLA 3/3	IN0R11EE2W9SL88C0004
ROTATORIA 2. SEZIONI TRASVERSALI. TAVOLA 1/2	IN0R11EE2W9SL88C0005
PLANIMETRIA SEGNALETICA	IN0R11EE2P7SL8809001
PLANIMETRIA BARRIERE DI SICUREZZA	IN0R11EE2P7SL8809002
SMALTIMENTO ACQUE METEORICHE. RELAZIONE IDROLOGICA E IDRAULICA	IN0R11EE2RISL8806001
SMALTIMENTO ACQUE METEORICHE. PLANIMETRIA	IN0R11EE2PZSL8806001
IMPIANTO DI ILLUMINAZIONE. RELAZIONE ILLUMINOTECNICA E DI CALCOLO	IN0R11EE24RSL88C9001
IMPIANTO DI ILLUMINAZIONE. ROTATORIA 1. PLANIMETRIA E PARTICOLARI COSTRUTTIVI	IN0R11EE2PZSL88C9001
IMPIANTO DI ILLUMINAZIONE. ROTATORIA 2. PLANIMETRIA E PARTICOLARI COSTRUTTIVI	IN0R11EE2PZSL88C9002
IMPIANTO DI ILLUMINAZIONE. SCHEMI ELETTRICI	IN0R11EE24ASL88C9001
RELAZIONE TECNICA E DI CALCOLO DEI TOMBINI	IN0R11EE2CLSL88C6001
TOMBINO CIRCOLARE IN10Q11. CARPENTERIA, ARMATURA E DATI DI TRACCIAMENTO	IN0R11EE2BZSL88C6001
TOMBINO CIRCOLARE IN10Q10 CARPENTERIA, ARMATURA E DATI DI TRACCIAMENTO	IN0R11EE2BZSL88C6002
TOMBINI CIRCOLARI DN500. CARPENTERIA, ARMATURA E DATI DI TRACCIAMENTO	IN0R11EE2BZSL88C6003
DETTAGLI COSTRUTTIVI ED ELEMENTI DI FINITURA	IN0R11EE2BZSL8809001

NOTE GENERALI

– TUTTE LE MISURE SONO ESPRESSE IN METRI

COMMITTENTE: RFI RETE FERROVIARIA ITALIANA – GRUPPO FERROVIE DELLO STATO

ALTA SORVEGLIANZA: ITALFERR – GRUPPO FERROVIE DELLO STATO

GENERAL CONTRACTOR: Cepav due – Consorzio ENI per l' Alta Velocità

INFRASTRUTTURE FERROVIARIE STRATEGICHE DEFINITE DALLA LEGGE OBIETTIVO N. 443/01

LINEA A.V. /A.C. TORINO - VENEZIA Tratta MILANO - VERONA
Lotto funzionale Brescia-Verona
PROGETTO ESECUTIVO

SL88 - SOTTOVIA ALLA PK 122+393,221

Rotatoria 2. Sezioni trasversali. Tavola 2/2

GENERAL CONTRACTOR	DIRETTORE LAVORI	SCALA :
Consorzio Cepav due	Valido per Costruzione	1:200
Data:	Data:	

COMMESSA	LOTTO	FASE	ENTE	TIPO DOC.	OPERA/DISCIPLINA	PROGR.	REV.
IN0R	11	E	E2	W9	SL88C0	006	A

PROGETTAZIONE

Rev.	Descrizione	Redatto	Data	Verificato	Data	Progettista Integratore	Data
A	EMISSIONE	Daniele	18/12/18	Piacentini	18/12/18	Taranta	18/12/18
B							
C							

IL PROGETTISTA: PIACENTINI INGEGNERI s.r.l. Dott. Ing. Luca Piacentini Ordine degli Ingegneri di Bologna
Data:

CIG. 751447334A

File: IN0R11EE2W9SL88C0006A_02.dwg

Progetto cofinanziato dalla Unione Europea

CUP: F81H91000000008

Scala di plot: 1:1