



































PIANO REGOLATORE GENERALE













	B1 ZONA RESIDENZIALE ESISTENTE E DI COMPLETAMENTO
	B2 ZONA RESIDENZIALE ESISTENTE E DI COMPLETAMENTO
	B3 ZONA RESIDENZIALE ESISTENTE E DI COMPLETAMENTO
	C ZONA RESIDENZIALE DI ESPANSIONE
	D1 ZONA PRODUTTIVA ESISTENTE E DI COMPLETAMENTO
	D2 ZONA PRODUTTIVA DI ESPANSIONE
	ZONA PER IMPIANTI TECNOLOGICI (ENEL)
	ZONA PER CAVA DI SABBIA
	ZONA AD ATTREZZATURE PER IL PUBBLICO DI TIPO PRIVATO PER LO SPORT E LA RICREAZIONE N.T.A.P.T.C. PARCO ADDA SUD
	ZONA COMMERCIALE
	E ZONA AGRICOLA
	ZONA DI RISPETTO CIMITERIALE
	ZONA DI RISPETTO STRADALE
	ZONA DI RISPETTO PER SCARPATE NATURALI
	ZONA PER ATTREZZATURE FUNZIONALI AGLI INSEDIAMENTI PRODUTTIVI ESISTENTI E DI NUOVO IMPIANTO
	AREA VINCOLATA A VERDE PRIVATO
	AREA PER L'ISTRUZIONE E PER ATTREZZATURE DI INTERESSE COMUNE
	AREA PER SPAZI PUBBLICI A PARCO, GIOCO, SPORT E PARCHEGGIO

	LIMITE DELLA ZONA DI TUTELA DEL FIUME ADDA CON VINCOLO AMBIENTALE 1497398
	LIMITE DI AREA ASSOGGETTATA A PIANO DI LOTTIZZAZIONE
	PERCORSO CANALE DI SCARICO ACQUE CENTRALE TERMoeLETRICA
	VIABILITA' ESISTENTE
	VIABILITA' DI NUOVA PREVISIONE
	PERCORSI PEDONALI E PISTE CICLABILI
	AZIENDA AGRICOLA CON PREVISIONE DI RECUPERO DI VOLUMI DISMESSI




DESTINAZIONI D'USO DELLE AREE PER SERVIZI DI CARATTERE COMUNALE:

	MUNICIPIO
	ATTREZZATURE PUBBLICHE DI USO COMUNE
	CHIESA
	ASILO NIDO - SCUOLA MATERNA
	SCUOLA ELEMENTARE
	ATTREZZATURA PRIVATA DI USO PUBBLICO
	PARCHEGGIO PUBBLICO
	PARCHEGGIO PRIMARIO
	ATTREZZATURA SPORTIVE
	ATTREZZATURA PER IL VERDE E LO SVAGO
	ATTREZZATURA PRIVATA DI USO PUBBLICO
	CIMITERO
	FASCIA DI RISPETTO ACQUEDOTTO
	DEPURATORE





PARCO ADDA SUD

	CONFINE DEL PARCO
	ZONA RISERVATA ALLA PIANIFICAZIONE LOCALE
	ZONA AMBIENTI NATURALI
	RISERVA NATURALE PARZIALE BOTANICA BIOLOGIA
	ZONA INTENSIVA AD ATTREZZATURE PER IL PUBBLICO
	ZONA ESTENSIVA AD ATTREZZATURE PER IL PUBBLICO
	ZONA AGRICOLA DEL PARCO III FASCIA
	ZONA AGRICOLA DEL PARCO II FASCIA
	ZONA GOLENALE AGRICOLA FORESTALE I FASCIA
	LIMITE TRA LA I E LA II FASCIA
	LIMITE TRA LA II E LA III FASCIA
	SUB ZONA DI RECUPERO

Delimitazione delle fasce fluviali relative al Progetto di Piano Stralcio per l'Assetto Idrogeologico (PAI)

	limite fascia A
	limite fascia B
	limite fascia C

CONSORZIO DEL LODIGIANO

	VINCOLO DI SALVAGUARDIA DELLE AZIENDE AGRICOLE ESISTENTI
	FASCE DI TUTELA AMBIENTALE LUNGO I CORSI D'ACQUA
	ISTITUTO DI RICERCA PER LA FORMAZIONE PROFESSIONALE IN AGRICOLTURA
	ZONE AGRICOLE DI SVILUPPO E DI TUTELA AMBIENTALE

Comune
di
Montanaso Lombardo
Provincia di Lodi

PIANO REGOLATORE GENERALE

Progetto
di
 Variante parziale 2003

Adottata con delibera di C.C. n. del
Conferenza delle osservazioni con delibera di C.C. n. del
Approvata dalla Giunta Provinciale con atto n. del

Legenda TAV. N. 6

Il Progettista Il Sindaco Il Segretario