



Northern Petroleum (UK) Ltd

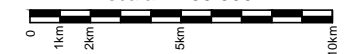
Prospezione geofisica 3D  
Adriatico Meridionale

Verifica  
Assoggettabilità  
VIA




Transetti di  
acquisizione,  
full fold

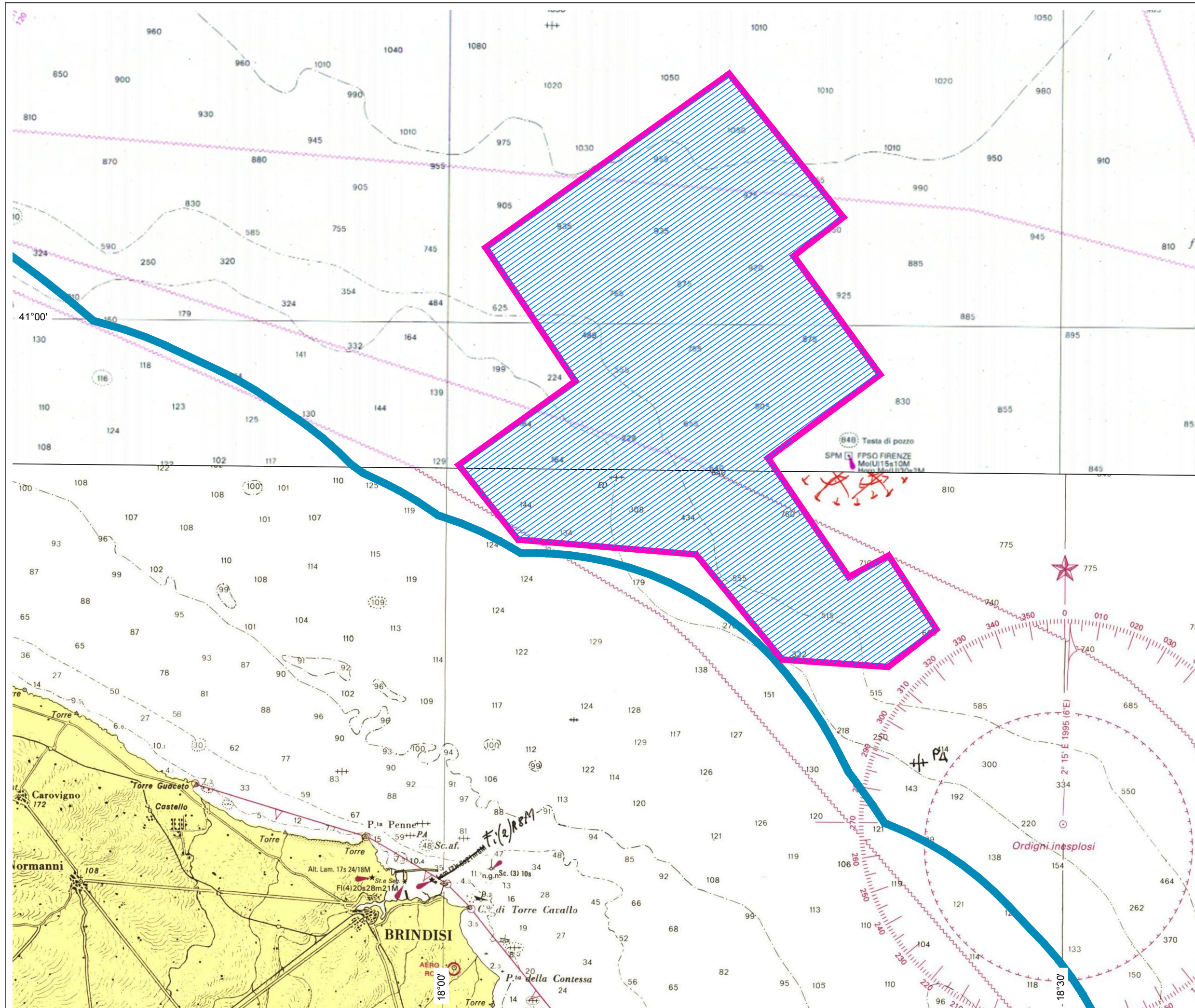
tav. 6

scala 1:250.000



### Legenda

-  Fascia di 12 miglia nautiche dal perimetro delle aree tutelate
-  Prospezione geofisica 3D di progetto, modificata da DM 104/2015 - 670 kmq
-  Transetti di acquisizione, full fold n.131 transetti, interasse di 300m



rev.	file	data
A	3D_AdrMerid_VAss_tav6_Transetti.pdf	Apr '18