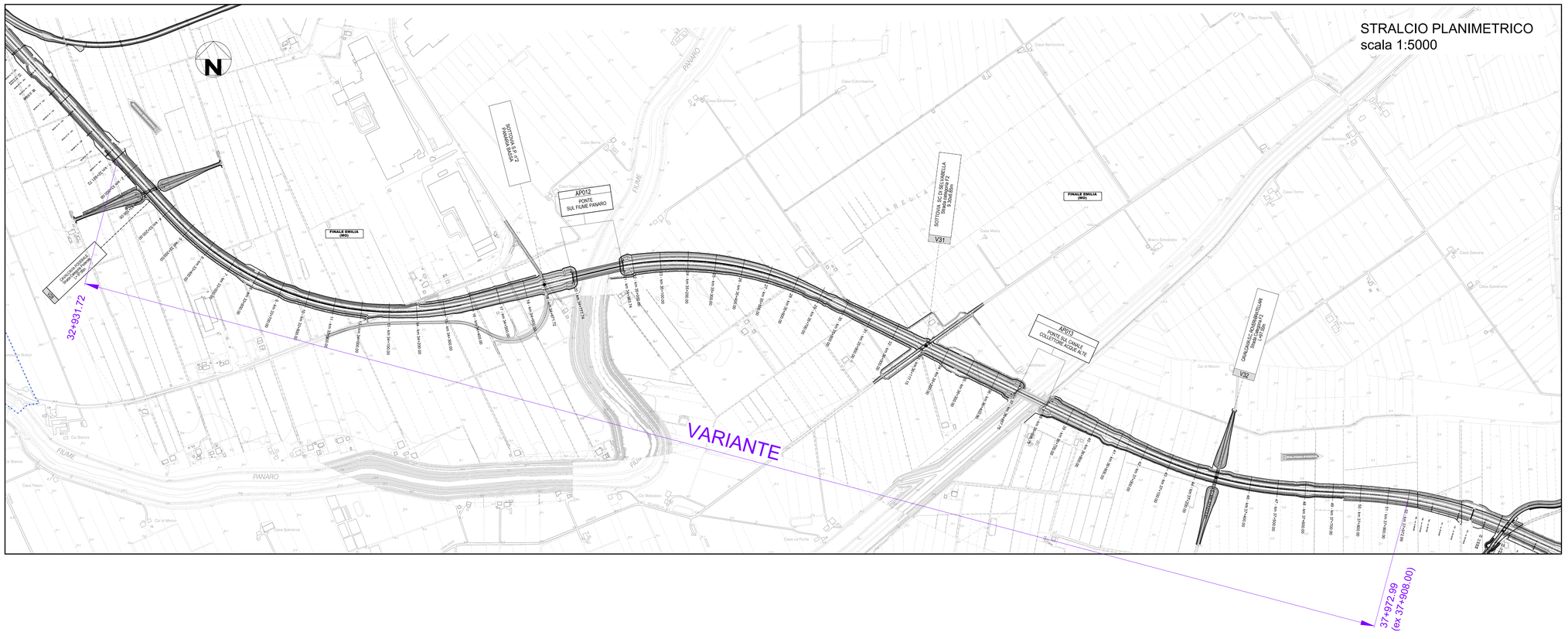
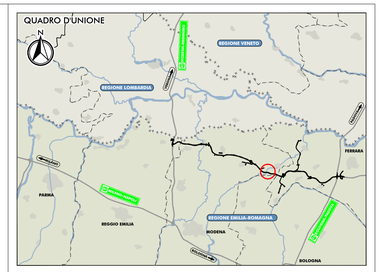

STRALCIO PLANIMETRICO
scala 1:5000







LEGENDA

- CONFINI PROVINCIALI
- CONFINI COMUNALI
- ROLO — DENOMINAZIONE COMUNE
- MODENA-BRENNERO / BOLOGNA-PADOVA — DIREZIONI

IL CONCEDENTE: Regione Emilia-Romagna

IL CONCESSIONARIO: ARC Autostrada Regionale Cispadana

AUTOSTRADA REGIONALE CISPADANA
DAL CASELLO DI REGGIOLO-ROLO SULLA A22
AL CASELLO DI FERRARA SUD SULLA A13

CODICE C.U.P. E81B08000060009

PROCEDURA DI V.I.A. IN CORSO (ID_VIP: 2069):
INTEGRAZIONE RICHIESTA DALLA DPCM
DEL 24/11/2016 RELATIVA ALLA MODIFICA DEL TRACCIATO
AUTOSTRADALE IN CORRISPONDENZA DELL'ANSA DEL FIUME
PANARO E DELLO SCAVALCO DI STRADA MAESTRA GRANDE



PROGETTAZIONE STRADALE

VARIANTE ANSA DEL PANARO - C2c
PLANIMETRIA E PROFILO

IL PROGETTISTA
Dott. Ing. PIETRO MAZZOLI
SUPERSUDPROGETTI
SEGRETO ORDINE
INGEGNERI PISTOIA n.501

RESPONSABILE INTEGRAZIONE PRESTAZIONI SPECIALISTICHE
Dott. Ing. PIETRO MAZZOLI
SUPERSUDPROGETTI
SEGRETO ORDINE
INGEGNERI PISTOIA n.501

IL CONCESSIONARIO
Autostrada Regionale Cispadana S.p.A.
IL PRESIDENTE
Gruppo Pessuti

IDENTIFICAZIONE ELABORATO: PD.I02.STR.02

DATA: GENNAIO 2017

SCALA: VARIE

IL PRESENTE DOCUMENTO NON PUÒ ESSERE COPIATO, RIPRODOTTO E ALTRIMENTI PUBBLICATO, IN TUTTO O IN PARTE, SENZA IL CONSENSO SCRITTO DEL CONCESSIONARIO. OGNI UTILIZZO NON AUTORIZZATO SARÀ PERSEGUITO AI SENSI DI LEGGE.
THIS DOCUMENT MAY NOT BE COPIED, REPRODUCED OR PUBLISHED, EVEN IN PART OR IN ITS CONTENT, WITHOUT THE WRITTEN PERMISSION OF ARC. ANY UNAUTHORIZED USE WILL BE PROSECUTED BY LAW.