

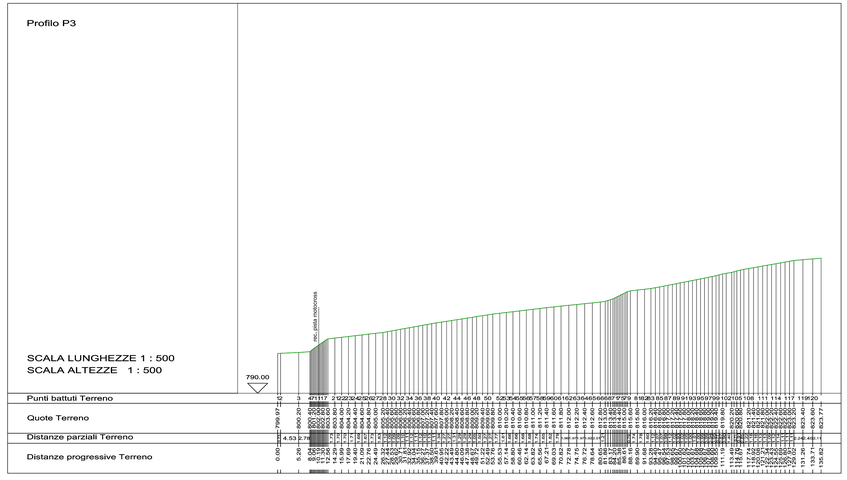

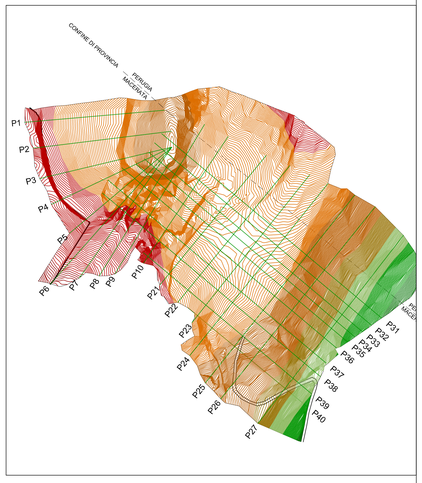

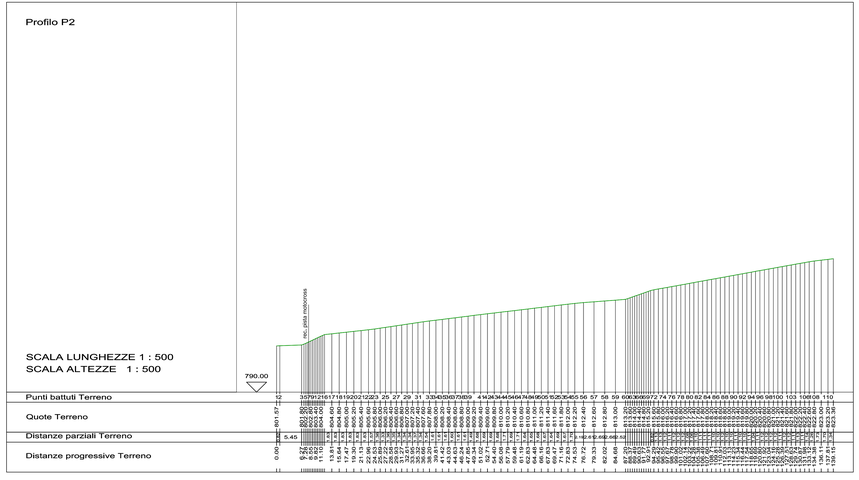



Comune di Serravalle di Chienti
PROVINCIA DI MACERATA

Committente: Nardi Emiliano, Nardi Giovan Battista, Amici Ro sella, Cappelletti Antonio
Comunanza Agraria di Rocchetta - Cesi

Ubicazione: loc. Colleluce | Foglio Catastale: 56 e 58 | Particelle/Subalterni: 23, 29 e 1, 2, 3,12

Oggetto:

MIGLIORAMENTO FONDIARIO CON RIMODELLAZIONE DEL TERRENO

NO.	DATA	OGGETTO	REDATTO	VERIFICATO	APPROVATO	AUTORIZZATO	EMESSO	FIRME PRI
1								
2								
3								
4								
5								

Contenuti Elaborato:

Stato ATTUALE:

PROFILO 1
PROFILO 2
PROFILO 3
PROFILO 4

dalla partnership ch

Per presa visione:
Emiliano Nardi

FATTIBILE/
PRELIMINARE
DEFINITIVO
ESECUTIVO
COORDINATIVO DI CANTIERE
CATTIVO ESITO VIA/AIA
CATTIVO ESITO
INITIATIVO

Progettista:
ing. Sara Ricca

Collaboratori:
geom. Pietro Romagnoli
geol. Corrantino Lucarelli
ing. Roberto Di Girolamo

Cod.pratica: | Cod.variante: | ID File: | Elaborato: TA04
Num. pagine: | Data: dicembre 2015 | Scala: 1:500

la proprietà del presente progetto è soggetta alla legge sul diritto d'autore e nel tutti riservati a tutelarli in sede civile e penale.
esso non può essere riprodotto anche in parte senza autorizzazione scritta e a chiesa esonerarlo, non impegnativo ed esonerato il cedente, se non firmato

QUADRILATERO Marche Umbria S.p.A.

ASSE VIARIO MARCHE–UMBRIA
E QUADRILATERO DI PENETRAZIONE INTERNA
MAXILOTTO 1

PROGETTO ESECUTIVO

CONTRAENTE GENERALE: Val di Chienti S.C.p.A.

IL RESPONSABILE DEL CONTRAENTE GENERALE

IL PROGETTISTA

GRUPPO DI PROGETTAZIONE DEL PROGETTO ESECUTIVO APPROVATO

ATI: TECHNITAL s.p.a. (mandataria)
EGIS STRUCTURES & ENVIRONNEMENT S.A.
SICS s.r.l. Società Italiana Consulenza Strade
S.I.S. Studio di Ingegneria Stradale s.r.l.
SOIL Geologia Geotecnica Opere in sotterraneo Difesa del territorio

INTEGRAZIONE PRESTAZIONI SPECIALISTICHE: Dott. Ing. M. Raccosta

IL GEOLOGO: Dott. Geol. F. Ferrari

IL GEOLOGO

IL RESPONSABILE DELLA CONGRUENZA FUNZIONALE CON IL PROGETTO ESECUTIVO APPROVATO (ATI: TECHNITAL–EGIS–SOIL–SS–SICS)

VISTO IL RESPONSABILE DEL PROCEDIMENTO: Dott. Ing. Vincenzo Lamma

VISTO IL COORDINATORE DELLA SICUREZZA IN FASE DI ESECUZIONE

LA DIREZIONE LAVORI

SUBLOTTO 2.1: S.S. 77 "VAL DI CHIENTI" TRONCO PONTELATRAVE – FOLIGNO
TRATTO VALMENOTRE E GALLERIA MUCCIA (escluso)
VARIANTE ALLA DESTINAZIONE DELLE TERRE E ROCCE DA SCAVO NON REIMPIEGABILE
RIMODELLAMENTO MORFOLOGICO in Loc. COLLELUCE–COMUNE DI SERRAVALLE di CHIENTI (MC)
PROFILI STATO ATTUALE (1, 2, 3, 4)

Codice Unico di Progetto (CUP) F12C03000050011 ex F12C03000050010 (comunicazione CIPE 20/04/2012)

CODICE PROGETTO	Opera	Lotto	Sub-Sistema	WBS	Relatività	Tipo Doc.	N. Progressivo	REVISIONE	FOGLIO	SCALA
	L0	703	A2	E P	GENER00	CAN	SE Z 012	A	-- --	1:500

REV.	DESCRIZIONE	DATA	REDATTO	VERIFICATO	APPROVATO	APPROVATO RESP. TECNICO ANAS
D						
C						
B						
A	EMISSIONE	15/12/15	S. Ricca	E. Belardinelli	E. Roncallo	