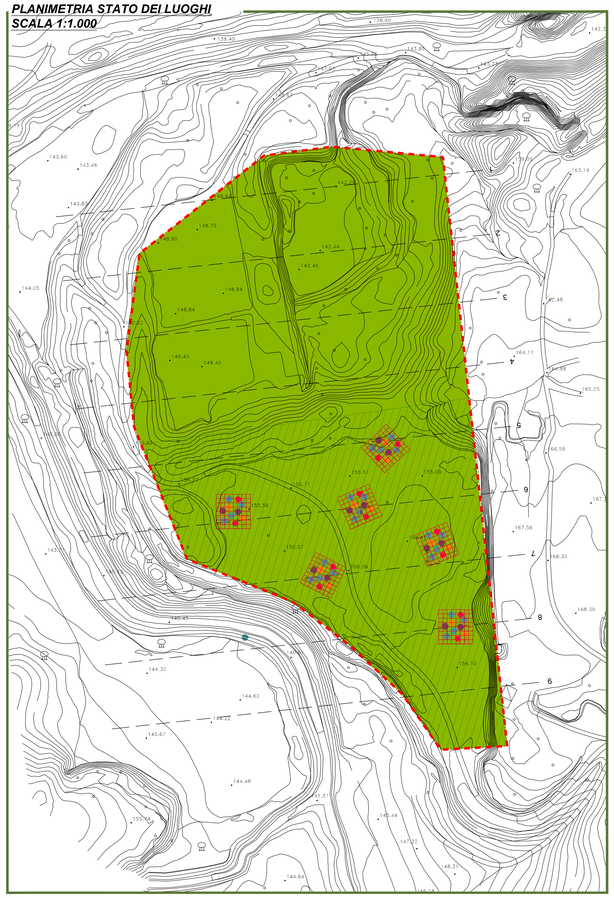
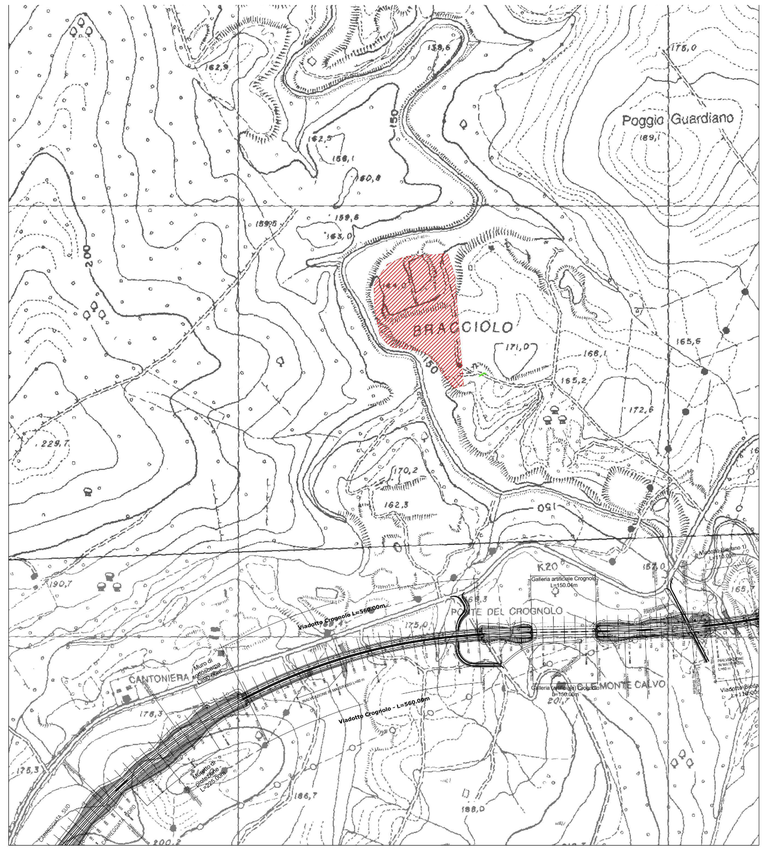
PLANIMETRIA STATO DEI LUOGHI
SCALA 1:1.000



UBICAZIONE AREA DEPOSITO SU C.T.R. LAZIO (sezz.354080 - 354120)
SCALA 1:5.000

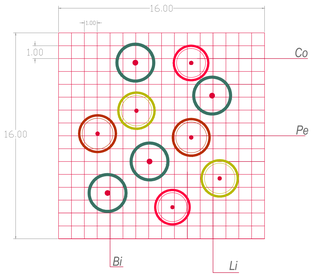


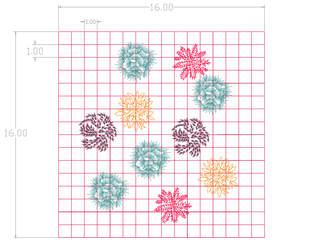
DOCUMENTAZIONE FOTOGRAFICA STATO ATTUALE





SESTO DI IMPIANTO





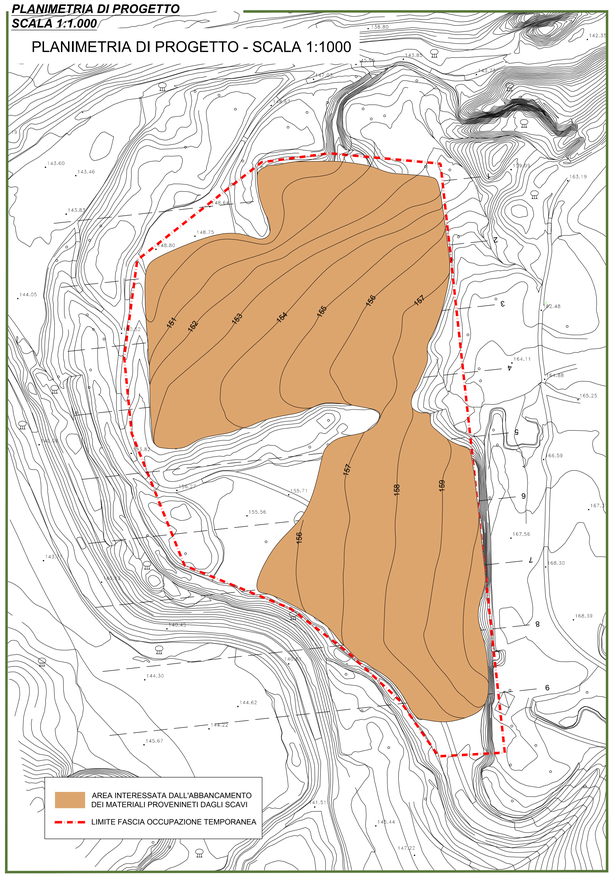
Specie arbusti

- Bi *Crataegus monogyna* — BIANCOSPINO
- Pe *Pyrus pyraster* — PERO SELVATICO
- Li *Ligustrum vulgare* — LIGUSTRO COMUNE
- Co *Cornus mas* — CORNIOLO

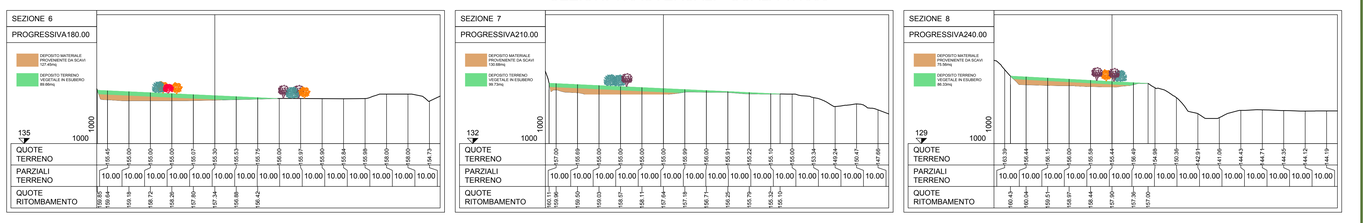


SEZIONE TIPO PER RIMBOSCHIMENTO

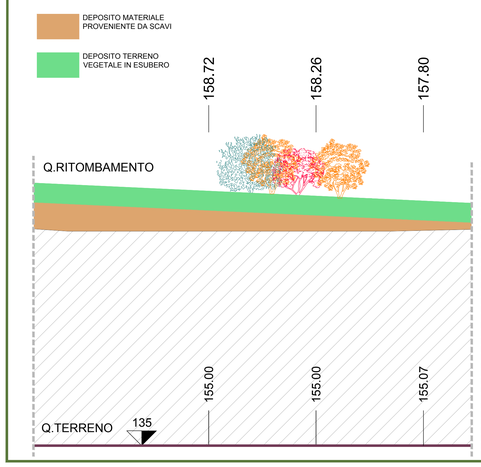
PLANIMETRIA DI PROGETTO
SCALA 1:1.000



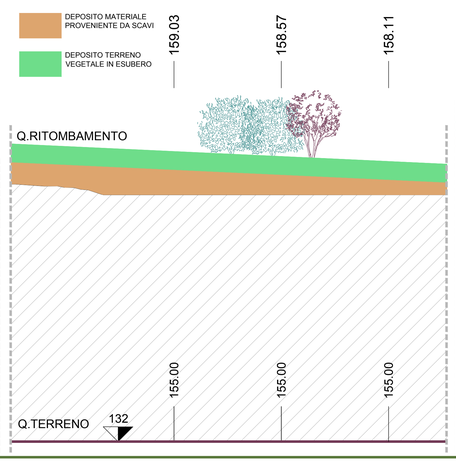
SEZIONI TRASVERSALI
SCALA 1:1.000



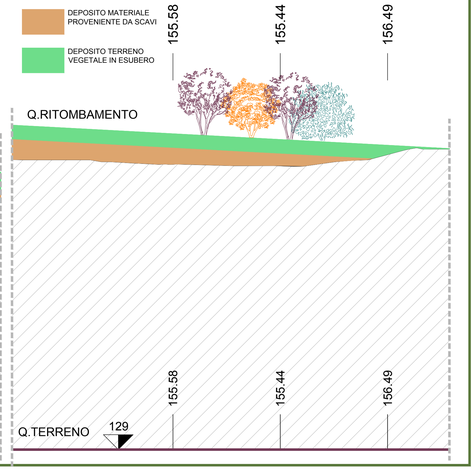
SEZIONE 6 - Particolare
SCALA 1:100



SEZIONE 7 - Particolare
SCALA 1:100



SEZIONE 8 - Particolare
SCALA 1:100



Anas SpA

Direzione Progettazione e Realizzazione Lavori

S.S. 675 UMBRO-LAZIALE
(EX RACCORDO CIVITAVECCHIA-ORTE)
TRONCO 3° - LOTTO 1° - STRALCIO B
REALIZZAZIONE DELLO STRALCIO FUNZIONALE TRA LO SVINCOLO DI CINELLI ED IL NUOVO SVINCOLO DI MONTE ROMANO EST DELLA SS675

CIG 3371930CA6 CUP F11B05000460002

PROGETTO ESECUTIVO

IMPRESA ESECUTRICE ATI:
Donati S.p.A. MANDATARIA
S.A.L.C. spa
DEMA COSTRUZIONI srl
IRCOP

PROGETTAZIONE:
GP INGEGNERIA — GESTIONE PROGETTI INGEGNERIA srl — Viale Traiano 3 - 00196 Roma
GTA srl — INGEGNERIA PER IL TERRITORIO E L'AMBIENTE srl — Via Cairo Mario 27 - 00192 Roma

IL PROGETTISTA RESPONSABILE DELL'INTEGRAZIONE DELLE PRESTAZIONI SPECIALISTICHE: Dott. Ing. Carlo Antonio DICO, Ordine Ingegneri della Provincia di ROMA n. A 14035

STUDI GENERALI
CAVE E SITI DI DEPOSITO

Intervento di ripristino ambientale dell'area di deposito sito VE04

VISTO: IL RESP. DEL PROCEDIMENTO	IL COORDINATORE DELLA SICUREZZA IN FASE DI PROGETTAZIONE	IL GEOLOGO	ELABORAZIONE PROGETTUALE
Dott. Ing. Nicola Dinnella	Dott. Ing. Ambrogio Signorelli Ordine Ing. Prov. Roma A35111	Dott. Salvatore Marino Ordine Geol. Lazio 1069	

CODICE PROGETTO														NOME FILE	REVISIONE	SCALA:
PROGETTO			LIV. PROG.		N. PROG.									LO402B_E_1501_T00_GE03_GEO_DI02_A.dwg		
L	O	4	0	2	B	E	1	5	0	1	CODICE ELAB.	T	0	0	G	E	0	3	G	E	O	D	I	0	2	A	VARIE

REV.	DESCRIZIONE	DATA	REDATTO	VERIFICATO	APPROVATO
A	EMISSIONE	10/2015	G.GIA	AS	GG