Sezioni NW-SE



Sezioni SW-NE



Comune di Marsala

MTR

Marina Yachting Resort

Studio geologico - tecnico

Carta delle pendenze locali

Scala 1:2.000

Sistema UTM Wgs Datum WGS 84

Rilevamento lineo di vista del 10/06/2012 ore 8,15

Precisione 1 Lati ca.

Validità 1 Anno

Legenda

Linee di vista

Indice a punti 0,00

Traccia dei profili e di sezione

Infrastrutture

Il Geologo
Dott. Geol. Giuseppe Cellura